

Mit Bus und Bahn
einfach und günstig
unterwegs



2018

**Persönlichen
Fahrplan mit
Fahrplanscheck
(siehe Einklappseite)
anfordern!**

Mobil in der Wachau

 *Mobility in the Wachau region*



Mobilitätsmanagement NÖ-Mitte

Gemeinsam unsere Lebensqualität verbessern, Energie sparen und einen wichtigen Beitrag für den Umweltschutz leisten – dafür setzt sich das Mobilitätsmanagement NÖ-Mitte ein. Bewusstseinsbildende Maßnahmen und konkrete Projekte sollen den öffentlichen Verkehr, das Radfahren, die E-Mobilität und das zu Fuß gehen attraktiver und sichtbarer machen, damit Mobilität ohne eigenes Auto zum Genuss werden kann.

In der Wachau begleitet das Mobilitätsmanagement NÖ-Mitte die Umsetzung des innovativen Mobilitätskonzepts. Es erlaubt Gästen und Einheimischen, alle Orte und Ortsteile einfach mit öffentlichen Verkehrsmitteln zu erreichen. Wandern, Radfahren, kulturelle Ausflüge und Heurigenbesuche sind dank speziell zugeschnittener Angebote bequem ohne Auto möglich.

Alle Informationen dazu finden Sie in dieser Broschüre und auf www.noeregional.at/mobilitaet.

Kontakt: noe-mitte@noeregional.at und www.noeregional.at



© Destination Donau Tourismus



© Destination Donau Tourismus

Regional Mobility Management

To improve the quality of life, to conserve energy and to protect the environment – this is what we work for day by day. Our public awareness activities as well as concrete implementation measures enhance the visibility and attractiveness of alternative means of transport, such as public transport, biking, e-mobility and walking. We want to turn mobility outside the driver's seat into a recreational experience.

In the Wachau region, the Regional Mobility Centre supports the implementation of an innovative mobility concept. To both guests and locals, we deliver easy access to any town and district via public transport. Hiking, biking, cultural excursions and wine tastings at local Heurigen taverns: our specially tailored offers make all these experiences conveniently available – without the need for a car.

This brochure is designed to give you an overview of all the transportation possibilities that are on offer. For further information and updates, please visit our website at www.noeregional.at/mobilitaet.

Contact: noe-mitte@noeregional.at

noe regional
Die Kraft der Gemeinsamkeit

 **E F R E**
Europäische Union | Investitionsmittel aus dem Europäischen Fonds für regionale Entwicklung

Das Mobilitätsmanagement der NÖ.Regional.GmbH wird aus Mitteln des Europäischen Fonds für regionale Entwicklung kofinanziert.

Besser unterwegs in der Wachau

Die Anreise in die Wachau ohne Auto ist mit den zahlreichen Angeboten und den guten Verbindungen mit Bus und Bahn bequem und einfach möglich. Aus Wien kommend ist Krems/Donau bereits nach einer Stunde Fahrzeit mit der Franz-Josefs-Bahn (Linie 810) erreichbar. Nur 50 Minuten dauert die Fahrt von Wien nach Melk auf der Westbahnstrecke. Von St. Pölten ist Krems mit stündlichen Zügen in 35 Minuten erreichbar (Linie 820), nach Melk sind 15 Minuten einzuplanen.

Mit dem Mobilitätskonzept in der Wachau können Sie ohne Mühe in der Region mobil sein. Durch die Verknüpfung der unterschiedlichen Verkehrsmittel können alle Orte und Ortsteile, sowie die Sehenswürdigkeiten mit Öffis erreicht werden. Haltestellen, Stationen und Umstiegszeiten von Bus, Bahn, Fähre und Schiff sind aufeinander abgestimmt.

Die Busse der Wachau-Linie **WL1** verkehren zwischen Melk und Krems am linken Donauufer im Stundentakt, die **WL2** am rechten Donauufer im 1 bis 2-Stundentakt. In Krems besteht der Anschluss an die **Franz-Josefs-Bahn** und **Kamptalbahn**, in Melk an die **Westbahnstrecke**. An Freitag- und Samstagabenden bringt Sie die Linie WL1 nach einem genussvollen Heurigenabend sicher nach Hause.

Die Schallaburg erreichen Sie mit der Linie **WL1**.

Auf dem **Radtramper WL1A** werden Ihre Fahrräder zwischen Grein und Krems problemlos auf einem Anhänger mittransportiert.

Der **Campusshuttle WL3** verbindet den Bahnhof Krems mit der Donauuniversität und der Kunstmeile Krems.

Die **WL4** bringt Sie von Krems zum Stift Göttweig, nach Hadersdorf zum Spoerri-Museum, sowie zum Schloss Grafenegg. Der **Wanderbus WL7** bringt Sie ab Spitz bzw. Emmersdorf an Samstagen, Sonn- und Feiertagen auf den Jauerling und ins Weiental.

Die **WL5** verkehrt ab Spitz über Mühldorf und darüber hinaus weiter ins Waldviertel.

Die **WL6** verbindet die Wachaubahn zwischen Emmersdorf und Melk mit der Westbahnstrecke.

Out and about in the Wachau region

There are many convenient ways to travel into the Wachau region without a car. The Austrian Rail Services ÖBB offer many special deals and excellent connections. The train ride from Vienna to Krems/Donau only takes one hour on the Franz Josef railway Line (Line 810). On the Westbahn railway line, you can get from Vienna to Melk in no more than 50 minutes. From St. Pölten to Krems can be reached by hourly trains in 35 minutes (line 820), to Melk 15 minutes

The mobility concept in the Wachau region provides many new possibilities to travel around the region without a car. With the newly synchronized connections of the available means of transport, all towns, districts and attractions can now be accessed conveniently by public transport. Bus and ferry stops, train and boat stations and all transfer times have been coordinated and arranged to form a coherent mobility system.

*The Wachau bus line **WL1** runs between Melk and Krems, at hourly intervals on the left bank, the line **WL2** at 1-2-hour intervals on the right bank of the Danube. In Krems, the bus lines connect to the **Franz Josef railway line** and **Kamptal railway line**, in Melk they feed into the **Westbahn railway line**. On Friday and Saturday evenings, the line **WL1** service will take you safely home after a pleasurable night out in one of the Wachau region's famous Heurigen taverns.*

*The **WL1** bus will take you to the Schallaburg Castle.*

*On the **Radtramper WL1A** bus which runs between Grein and Krems, your bicycle safely rides behind you on a special bike trailer.*

*The **Campus Shuttle WL3** connects Krems station with the "Donauuniversität" and the Kunstmeile Krems.*

*The **WL4** line runs from Krems to Göttweig Monastery, goes on to Hadersdorf with the Spoerri Museum and ends at Castle Grafenegg. Hikers can take the **WL7** line to go from Spitz or Emmersdorf to Jauerling Mountain or into the Weiental valley.*

*The **WL5** bus line runs from Spitz via Mühldorf and on into the Waldviertel region.*

*The **WL6** line connects the Wachaubahn railway line between Emmersdorf and Melk with the Westbahn railway line.*

Die schönsten Ausflugsziele

Krems 1 blickt auf eine mehr als 1.000-jährige Geschichte zurück und ist zugleich eine florierende Wirtschafts-, Bildungs- und Universitätsstadt. Mittelalterliche Gassen, Bauwerke aus Spätgotik, Renaissance und Barock kennzeichnen die Altstadt.

Wohl einer der bekanntesten Orte der Wachau ist **Dürnstein 2**. Die Legende erzählt, dass in der Ruine Dürnstein im Jahre 1192 der englische König Richard Löwenherz gefangen war. Sein getreuer Sänger Blondel fand ihn schließlich und der König wurde befreit.

Weißkirchen 3 ist die größte Weinbaugemeinde der Wachau. Rund um den historischen Ortskern mit der gotischen Pfarrkirche gibt es verträumte Gässchen und idyllische Innenhöfe zu entdecken.

Rund um den „Tausendeimerberg“ wächst in **Spitz 4** der Wein mitten im Ort. Mit seinen Renaissance- und Barockhäusern und dem schönen Platz vor der spätgotischen Kirche (15. Jh.) lädt der alte Winzerort zu genussvollen Spaziergängen ein.

Im klimatisch begünstigten Talkessel des Spitzbachtals liegt der romantische Ort **Mühlendorf**. Dort, wo sich die Ausläufer der dunklen Wälder des Waldviertels mit der sonnigen, stimmungsvollen Landschaft der Wachau verbinden, entfaltet Mühlendorf seinen besonderen Reiz.

Eingebettet in die Waldlandschaft des Jauerlings liegt das idyllische Erholungsdorf **Maria Laach am Jauerling**. Sehenswert ist die spätgotische Wallfahrtskirche aus dem 16. Jahrhundert.

The best day trips

The town of **Krems 1** can look back on more than a thousand years of history. Today, Krems is a flourishing center economically and also for education with its own University. Medieval alleys and Late Gothic, Renaissance and Baroque architecture distinguish the historical old town.



One of the most famous places in the Wachau region is **Dürnstein 2**. According to legend, the British King Richard the Lionheart was held captive in Dürnstein Castle in 1192, until his faithful Minstrel Blondel finally found him – the king was freed.

The largest viticulture center in the Wachau region is the town of **Weißkirchen 3**. Romantic narrow alleys and idyllic courtyards cluster around the historical town square with its Gothic parish church.

In the village of **Spitz 4** wine even grows right in the town center, on the slopes of the »Tausendeimerberg« hill. With its Renaissance and Baroque architecture and the picturesque church square which is dominated by a Late Gothic church (15th century), the traditional vintner's village invites visitors to explore.

In the Spitzbachtal basin with its ideal climatic conditions, where the edges of the dark Waldviertel forests rendezvous with the charming sun-drenched Wachau countryside, **Mühlendorf** village enchants with its unique ambience.

Nestled in the wooded foothills of Jauerling Mountain, the idyllic traditional pilgrimage and resort town of **Maria Laach am Jauerling** promises rest for body and mind. Its highlight is the Late Gothic pilgrimage church which dates back to the 16th century.





© Destination Donau Tourismus



© Destination Donau Tourismus

Die reizvolle Gemeinde **Aggsbach Markt** **5** wurde bereits in der Eiszeit von Mammutjägern besiedelt. In Willendorf ist der Fundort der weltberühmten 25.000 Jahre alten Fruchtbarkeitsstatue „Venus von Willendorf“ – sie gilt als eines der wichtigsten archäologischen Fundstücke Österreichs.

Emmersdorf **6** liegt direkt gegenüber des imposanten Benediktinerstiftes Melk. Sehenswert sind die Burgkirche, die spätgotische Pfarrkirche und die von alten Bürgerhäusern umgebene Magdalenenkapelle.

Die günstige Lage von **Mautern** **7** am Flussübergang wussten bereits die Kelten zu schätzen. Sie siedelten hier lange bevor im 1. Jahrhundert nach Chr. im Mauterner Stadtbereich das römische Legionslager Favianis errichtet wurde.

Auch **Rossatz**, die größte Marillenbaugemeinde Österreichs, kann auf eine 1.000-jährige Geschichte verweisen. Davon zeugen etwa die gotische Kirche (14. Jh.), Schloss Rossatz mit dem 3-stöckigen Arkadenhof und die Kirchen in Rossatz-Arnsdorf.

Ein Geheimtipp unter GenießerInnen und Bewegungsfreudigen ist das südliche Donauufer der Wachau. Die Marktgemeinden **Bergern im Dunkelsteinerwald**, **Rossatz-Arnsdorf** und **Schönbühel-Aggsbach** sind an der ruhigeren Seite der Donau angesiedelt.

Das westliche Tor zur Wachau bildet die Stadt **Melk** **8** am Fuße des mächtigen barocken Benediktinerstiftes. Wie in einem prachtvollen Bildband ist die mehr als 1.000 Jahre alte Melker Geschichte auf Schritt und Tritt erlebbar.

Im UNESCO-Weltkulturerbe **Stift Göttweig** **9** erleben Sie die barocke Pracht. Höhepunkt ist das epochale Troger-Fresko über der monumentalen Kaiserstiege. Genießen Sie im Stiftsrestaurant mit einzigartigem Blick auf die Wachau kulinarische Köstlichkeiten. Die einzigartige Atmosphäre, die Möglichkeit, am Chorgebet der Mönche teilzunehmen

The picturesque town of **Aggsbach Markt** **5** evolved on one of humankind's most ancient settlements. The fertility statuette »Venus von Willendorf« found in the nearby Willendorf has received international recognition and is considered to be one of Austria's most significant archaeological finds.

The town of **Emmersdorf** **6** is located directly opposite of the magnificent Benedictine monastery, Melk Abbey. Worth a visit are the Castle Church, the Late Gothic parish church and the Magdalene Chapel which is surrounded by traditional town houses.

The excellent strategic location of **Mautern** **7** at the river crossing was previously valued by the Celts, who settled the region a long time before the Romans chose the spot for their legionary encampment Favianis.

Rossatz, Austria's largest and most historical apricot growing community, looks back on more than thousand years of history. The Gothic Church (14th century) and Rossatz Castle with its three-story arcade courtyard as well as the Rossatz-Arnsdorf churches bear witness to this tradition.

An insider tip not only for connoisseurs and gourmets, but also for sports enthusiasts is the Danube's southern bank. The towns of **Bergern im Dunkelsteinerwald**, **Rossatz-Arnsdorf** and **Schönbühel-Aggsbach** are worth the trip to this more pastoral side of the Danube River.

The western gateway to the Wachau region is the city of **Melk**, **8** which is dominated by its proud Baroque Benedictine Abbey. The thousands of years of history are visible at every turn, as if you were taking a stroll through a beautiful coffee-table book.



© Steve Häider



© Destination Donau Tourismus



© Destination Donau Tourismus

oder ein Gespräch mit einem Mönch zu führen, bringen Erholung für Leib und Seele.

Eine futuristische Open Air-Bühne neben einem historischen Schloss: Eingebettet in 32 Hektar Natur liegt die unverwechselbare Szenerie von **Grafenegg 10**. Eine einmalige Atmosphäre, die Klassikfans und MusikerInnen gleichermaßen begeistert – mit Klang und Kulisse.

Aus einem ehemaligen Klosterbesitz entstand in **Hadersdorf** das Ausstellungshaus, in dem Werke von Daniel Spoerri und Wechselausstellungen mit Arbeiten seiner KünstlerfreundInnen zu sehen sind.

Mit den jährlichen Ausstellungen, dem spannenden Rundgang durch die geschichtsträchtige Anlage, zahlreichen Veranstaltungen und einem wunderschönen historischen Garten ist das Renaissanceschloss **Schallaburg 11** das perfekte Ausflugsziel für EntdeckerInnen und Familien.

Genuss auf höchstem Niveau: Best of Wachau. Für regionstypische Hochgenüsse beim Wohnen, Essen und Trinken sorgen die zahlreichen „Best of Wachau“-Betriebe. Sie verstehen sich als Aushängeschilder der Region und stehen für herausragende Qualität, die sicht- und schmeckbar ist. Weitere Details finden Sie auf **www.bestof-wachau.at**.

i Nähere Informationen über die Region bekommen Sie auf der Webseite der Destination Donau Tourismus **www.wachau.at** und unter der Telefonnummer +43 2713 300 60.

The magnificent Baroque **Göttweig 9** Abbey is a UNESCO world heritage site. Its highlight is the epochal Troger Fresco above the monumental imperial staircase. Enjoy regional delicacies in the restaurant with its magnificent view of the valley. The unique atmosphere and the opportunity to participate in the choral prayers or to enter a dialogue with one of the monks are refreshment for body and soul.

A futuristic open-air stage set next to a historical castle: The unique scenery of **Grafenegg 10** is surrounded by 32 hectares of pure nature. Its distinctive atmosphere delights classic fans and musicians alike, with both sound and scenery.

Hadersdorf Exhibition Centre was established on the premises of a former monastery structure and houses a permanent collection of works by Daniel Spoerri as well as temporary exhibitions with art from his circle of friends.

With its rich history and unique architecture, a beautiful historical garden, many events and annual exhibitions the **Schallaburg Castle 11** is the perfect destination for explorers and families.

Enjoyment at its finest: Best of Wachau. Discover the regional highlights of wining and dining, living and travel with our select “Best of Wachau” businesses. They embody the region’s distinctive qualities and stand for superior quality. You will see, feel and taste the difference. For further details, please visit www.bestof-wachau.at.



For further information, visit **www.wachau.at** or call +43 2713 300 60.



© Alexander Haiden



© Rita Newman

Tickets zum VOR-Tarif

Alle Bus- und Bahnlinien in der Region (außer die Wachaubahn) verkehren zum Tarif des Verkehrsverbund Ost-Region (VOR).

Einzel- und Tageskarten sind die richtige Wahl, wenn Sie nur gelegentlich mit Bus und Bahn unterwegs sind. Wochen-, Monats- oder Jahreskarten sind die günstige Alternative, wenn Sie die Öffis regelmäßig nutzen.

Weiters gibt es ermäßigte Einzel- und Tageskarten für Kinder von 6 – 15 Jahren, SeniorInnen (ab 63. Jahren) mit gültiger ÖBB Vorteils card Senior oder Österreich card Senior sowie Menschen mit Behinderung, Blindheit oder Schwerkriegsbeschädigte mit entsprechendem Ausweis. Kinder unter 6 Jahren fahren im VOR gratis.

Für SchülerInnen und Lehrlinge unter 24 Jahre gibt es das Jugendticket für den Weg zur Schule oder Ausbildung sowie das Top-Jugendticket für alle Verbundlinien in Wien, NÖ und BGLD. Studierende bis 26 Jahre fahren mit der Hochschüler-Monatskarte am Günstigsten.

Tickets erhalten Sie beim VOR-Online-Ticketshop unter shop.vor.at, BuslenkerInnen, Automaten oder am Bahnhofsschalter, nur Jahreskarten müssen bestellt werden.

Preisbeispiele (Preise in EUR gültig ab 1. Juli 2017, Angaben ohne Gewähr)

| Strecke | Einzel-ticket | Wochen-karte | Monats-karte |
|-------------------|---------------|--------------|--------------|
| Krems-Weißkirchen | 3,30 | 15,80 | 58,00 |
| Melk-Spitz | 5,50 | 22,00 | 77,50 |
| Melk-Krems | 8,80 | 29,80 | 107,00 |

TIPP

Tageskarte Wachau

Nutzen Sie die Tageskarte Wachau um € 12 für Erwachsene und € 6 für Kinder und Jugendliche bis zum 15. Lebensjahr! Diese ist einen Tag lang auf allen Wachau-Linien (auf der WL1A/Radtramper nur zwischen Melk und Krems) und den Donaufahren in Dürnstein, Weißenkirchen und Spitz gültig. Erhältlich ist die Tageskarte Wachau direkt auf den Fähren, in vielen Tourismusinfostellen und in den Bussen.

i

Weitere Informationen: www.vor.at oder bei der Hotline unter 0800 22 23 24.

Anywhere with just one ticket

All buses and trains (except Wachaubahn railway line) run under the standard rates of the transport association VOR.

With only one ticket, you can get on any public transport vehicle. Single and daily tickets are your best choice if you occasionally take the bus or train. Weekly, monthly and annual passes are an inexpensive alternative if you use public transport on a regular basis.

Tickets are available at the VOR online ticketshop, ticket machines or railway stations as well as from bus drivers.

TIPP

Day Ticket - Wachau Region

Use the Wachau day ticket for only € 12 for adults and no more than € 6 for children up to the age of 15! The ticket is valid throughout one day on all Wachau lines (WL1A/Radtramper only between Melk and Krems) and on the Danube ferries in Dürnstein, Weißenkirchen and Spitz. Available directly on participating ferries, busses and many tourist Offices.

i

*For further information on timetables, tickets and prices, visit **www.vor.at** or call +43 800 22 23 24.*




Park+Ride

Park+Ride ist das optimale System für alle, die bequem und stressfrei Bus und Bahn nützen wollen, aber auch nicht ganz auf den PKW verzichten können. Park+Ride-Anlagen befinden sich zumeist entlang der Bahnlinien.

In Niederösterreich und dem Burgenland ist die Nutzung der Park+Ride-Anlagen für die Fahrgäste von Öffentlichen Verkehrsmitteln kostenlos. In Wien wird bei den meisten Anlagen derzeit eine Gebühr von € 3,40 pro Tag eingehoben. BesitzerInnen einer Zeitkarte (Wochen-, Monats-, Jahreskarte) für die Öffis erhalten einen ermäßigten Tarif.

In der gesamten Ostregion stehen mittlerweile schon mehr als 40.000 Stellplätze bei über 200 Anlagen zur Verfügung.

 Eine Liste aller Park+Ride-Möglichkeiten in der Ostregion sowie nähere Informationen zu den Anlagen finden Sie auch auf www.vor.at.

Park+Ride Standorte in der Wachau:

| | | |
|-------|------------|-----------------|
| Krems | Parkgarage | 655 Stellplätze |
| Melk | Parkplatz | 300 Stellplätze |

Park+Ride

Park+Ride provides a perfect solution for anyone who prefers the comfort and ease of bus and train service, but needs to use their car for part of the way. Park+Ride facilities are located along most railway lines.



© Paul Liebhart

wachau  bahn

Die Wachaubahn


Ein Stück abseits der großen Straße, zwischen uraltem Mauerwerk, Weingärten und blühenden Böschungen, hat sich die Wachau ihr Wesen bewahrt. Das ist das „Revier“ der Wachaubahn.

Wachaubahn mit Anschlussverbindungen:

| | | | | |
|----------------------|----|-------|--------|-------|
| Wien Franz-Josefs-Bf | ab | 9:04 | 12:04 | 15:04 |
| Krems an der Donau | an | 10:14 | 13:14 | 16:14 |
| St. Pölten Hbf | ab | 9:05 | 12:05* | 15:39 |
| Krems an der Donau | an | 9:41 | 12:41* | 16:12 |
| Krems | ab | 10:20 | 13:20 | 16:20 |
| Emmersdorf | an | 11:16 | 14:16 | 17:16 |
| Emmersdorf | ab | 11:45 | 14:45 | 17:45 |
| Krems | an | 12:40 | 15:40 | 18:40 |
| Krems an der Donau | ab | 12:51 | 15:51 | 18:51 |
| Wien Franz-Josefs-Bf | an | 14:00 | 17:00 | 20:00 |
| Krems an der Donau | ab | 13:19 | 16:19 | 19:19 |
| St. Pölten Hbf | an | 13:55 | 16:55 | 19:55 |

Verkehrt nicht zum Verbundtarif von 31.3. bis 28.10.2018 samstags, sonn- und feiertags und von 2.7. bis 28.9.2018 täglich! Achtung! Wegen der Veranstaltung „Wachauarathon“ gilt am Sonntag, 23.9.2018 ein Sonderfahrplan!

* Montag bis Freitag

 Nähere Informationen auf www.noevog.at/wachaubahn und im NÖVOG Infocenter unter +43 2742 360 990 99.

The Wachaubahn railway line

Experience the picturesque landscape, the cultural activities and the wining and dining between Krems and Emmersdorf. Off the main road, amid ancient masonry, vineyards and flowering embankments, the essence of the Wachau region remains. Here is where the Wachaubahn tracks run, as they have done for more than a hundred years (since 1909). The new Wachaubahn connects Krems with Emmersdorf.

 For further information, visit www.noevog.at/wachaubahn or call +43 2742 360 990 99.

Besser unterwegs mit dem Fahrrad

Der berühmte Donauradweg führt von Passau kommend mitten durch die Wachau bis Wien. Eine Vielzahl an Routen durchqueren die umliegenden, hügeligen Dörfer und können bequem mit dem Fahrrad oder E-Bike entdeckt werden.

Mit dem Fahrrad in den Öffis

In gekennzeichneten Zügen der ÖBB und in der Wiener U-Bahn können Sie Ihr Fahrrad mitnehmen. Mit dem **Radtramper WL1A** werden die Räder zwischen Grein und Krems bequem auf einem Anhänger mittransportiert. Von 14. April bis 28. Oktober verkehrt der Radtramper an Samstagen, Sonn- und Feiertagen, von 4. Juni bis 28. September verkehrt er täglich. Passagiere bezahlen den üblichen VOR-Ticketpreis. Die Tageskarte für die Fahrradmitnahme kostet pro Rad € 2 bzw. € 1 für Räder von Kindern unter 15 Jahren.

Bike+Ride

Bei vielen Bahnhöfen, größeren Haltestellen und Verkehrsknotenpunkten befinden sich geeignete und wettergeschützte Abstellplätze für Fahrrad und Motorrad und erleichtern den Umstieg auf den Öffentlichen Verkehr.

Bike+Ride Standorte in der Wachau:

| | | |
|-------|-----------|-----------------|
| Krems | überdacht | 223 Stellplätze |
| Melk | überdacht | 58 Stellplätze |

Out and about on your bike

The famous Danube bicycle track runs from Passau through the heart of the Wachau region and into Vienna. Many lanes branch off and invite the cyclist to explore the surrounding villages per bicycle or e-bike.

Bring your bike

*You can take along your bike in several (Austrian rail services) trains and in the Vienna subway. In the buses of the **WL1A line Radtramper**, your bicycle is transported behind you on a special bike trailer. From 14 April to 28 October the radtramper runs on Saturdays, Sundays and holidays, from 4 June to 28 September it runs every day. Passengers will pay the usual VOR ticket price. Costs for a bicycle day ticket are € 2 and € 1 for bikes of children under the age of 15.*

Bike+Ride

Many train stations, larger bus stops and transportation junctions offer convenient, often even sheltered parking facilities for your bicycle or motorbike. Changing to public transport has never been easier.



Leihräder

Um das Fahrrad mit den Öffis zu kombinieren, braucht man vielerorts nicht einmal ein eigenes Fahrrad. Mit **nextbike** stehen in der Wachau praktische Fahrräder für 7 Tage die Woche, rund um die Uhr bereit. Egal ob Sie pendeln, einen Ausflug planen oder einfach nur schnelle Erledigungen tätigen möchten, die nextbikes sind nach einer einmaligen Registrierung einfach unter +43 2742 229901, www.nextbike.at oder über die nextbike-App auszuleihen. Die Gebühr von € 1/Std. oder € 10/24 Std. wird über Kreditkarte oder Bankeinzug abgebucht.

Vergünstigungen gibt es mit der VOR-Jahreskarte, ÖBB Vorteils-card, NÖ-Card oder Burgenland Card. Die Räder stehen in Niederösterreich und dem Burgenland von April bis Mitte November zur Verfügung.



Nähere Informationen finden Sie auch auf www.nextbike.at.

E-Mobilität

Verleihstationen für E-Bikes, E-Scooter und Segways sind in der ganzen Wachau zu finden. Nähere Informationen erhalten Sie auf www.wachau.at und unter +43 2713 30060.

Besser unterwegs zu Fuß

Für Wanderer ist die Wachau ein wahres Paradies. Von gemütlichen Spaziergängen bis zu ausgiebigen Wanderungen – alles ist hier möglich.

Der **Wanderbus WL7** ab Spitz bzw. Emmersdorf bringt Sie an Samstagen, Sonn- und Feiertagen zwischen 24. März und 28. Oktober auf den Jauerling und ins Weitenttal. Eine telefonische Voranmeldung ist bis spätestens 60 Minuten vor Abfahrt unter 0810 810 278 notwendig.



Bike rental

To combine a biking trip with public transport, you do not even need to bring your own bike. Through nextbike, functional bikes are available for your use, seven days a week and round the clock. For commuting, for bike excursions or just for a quick trip to the grocery store: Simple register once, and then rent a bike via your mobile phone at any time. The small fee of € 1 per hour and € 10 per 24 hours will be charged to your credit or debit card.



To register or for further information, call the nextbike hotline at +43 2742 22 99 01. For further details and updates, visit www.nextbike.at.



eMobility

Rental stations for electric bikes, scooters and Segways are scattered throughout the Wachau region. For further information, visit www.wachau.at or call +43 2713 30060.



Out and about on foot

The Wachau region is a true paradise for hikers. From leisurely walks to extensive hiking trips – anything is possible.

*The **WL7 line** is available from Spitz or Emmersdorf to the foot of the Jauerling Mountain and into the Weitenttal valley. The bus runs on Saturdays, Sundays and bank holidays between 24 March and 28 October. Call 0810 810 278 no later than 60 minutes before the scheduled departure to reserve your seat and ensure access to the bus service.*



Besser unterwegs auf der Donau

Besonders schön ist es, die Wachau vom Schiff aus zu erleben. Mit den drei Fährverbindungen kann man einfach und bequem die Donau überqueren.

Schiffe

Die Linien der BRANDNER Schifffahrt und der DDSG geben Ihnen von April bis Oktober zwischen Krems und Melk die einmalige Möglichkeit die Wachau aus einer wunderschönen Perspektive vom Fluss aus zu erleben.

Details und Fahrpläne auf www.brandner.at und unter +43 7433 25 90-21, sowie auf www.ddsg-blue-danube.at und unter +43 1 588 80.

Fähren



Mit der „Tageskarte Wachau“ haben Sie die Möglichkeit, die drei Fähren und die Busse der Wachau-Linie einen Tag lang um € 12 zu nutzen! Kinder bis zum 15. Lebensjahr bezahlen nur € 6.



Out and about on the Danube river

To experience the Danube river from aboard a boat is a beautiful adventure. Changing between river banks is quick and easy thanks to the three ferry links.



Boat trips

Between April and October, you have the unique opportunity to experience the Wachau region between the towns of Krems and Melk from the deck of a boat.

For details and schedules, visit www.brandner.at or call +43 7433 25 90-21 for the Brandner Schifffahrt boat service, and check www.ddsg-blue-danube.at or call +43 1 588 80 for information on DDSG boat service.



Ferry service



The Wachau day ticket lets you use all three ferries and Wachau-line buses for a whole day at only 12 €! Children under 15 only pay 6 €.

Weißkirchen – St. Lorenz (Verkehrt vom 24.3. bis 1.11.2018)

Montag – Freitag

9:00 – 12:00 Uhr und 13:30 – 18:30 Uhr

Dürnstein – Rossatz (Verkehrt vom 30.3. bis 11.10.2018)

April und Oktober:

jeweils Freitag bis
Sonn- u. Feiertag

10:00 – 17:00 Uhr

Mai und September:

täglich

9:30 – 18:00 Uhr

Juni, Juli und August:

Montag – Freitag

Samstag, Sonntag

9:30 – 18:00 Uhr

9:00 – 18:30 Uhr

Spitz – Arnsdorf (Verkehrt ganzjährig)

Montag – Freitag

Samstag, Sonn- u Feiertag

Jänner bis März:

6:30 – 11:15 Uhr &
15:30 – 18:15 Uhr

kein Fährbetrieb

April:

6:30 – 18:15 Uhr

8:00 – 17:45 Uhr

Mai bis September:

6:30 – 19:15 Uhr

8:00 – 19:15 Uhr

Oktober:

6:30 – 18:15 Uhr

8:00 – 17:45 Uhr

November bis Dezember:

6:30 – 11:15 Uhr &
15:30 – 18:15 Uhr

kein Fährbetrieb

Weitere Mobilitätsangebote

Neben dem Öffentlichen Verkehr gibt es in der Wachau zahlreiche weitere Angebote, die Ihnen Mobilität mit hohem Erlebniswert bieten.

Further mobility services

In addition to public transport, the Wachau region has many further options for pleasurable transport on offer.

Taxiunternehmen / Taxi services

Maria Fries
Krems +43 2732 858 83

Taxi und Mietwagen Service Gaby's Taxi
Krems +43 2732 776 61

MTS Mietwagenservice Transfer Service
Reichelmayer Ardelean OG
Krems-Stein +43 2732 81246

Wachautaxi Wachtberger
Furth / Göttweig +43 676 6164620

Wachau Touristik Fa. Bernhardt
Spitz +43 2713 22 22

Café-Taxi Stummvoll
Mühldorf +43 2713 82 43, +43 676 6242892

Gasthof Pension Haidn, Pilgertaxi
Aggsbach Dorf +43 2753 82 77, +43 676 671 71 61

Taxi-Funk-Stumpfer
Melk +43 2752 220 22

Spezielles / Further options

Motorboottaxi Wachau / Motor boat taxi service
www.motorboottaxi-wachau.at +43 664 181 35 50

Zillenfahrt / boat trip on traditional narrow barges
www.faehre-wachau.at +43 676 370 9633

Naufahrt / boat trip on historical boat
www.naufahrt.at +43 664 790 09 68

Bummelzug Dürnstein / scenic train
www.diewachauerin.at +43 664 450 180 20

Segways
www.segway-wachau.at +43 676 670 4776

So kommen Sie am Besten von A nach B

Damit Sie Ihre Reise mit Bus und Bahn optimal planen können, bieten wir Ihnen zahlreiche Möglichkeiten, sich über Fahrpläne, Routen und Verbindungen zu informieren.

Der VOR AnachB Routenplaner – anachb.vor.at

Mit dem kostenlosen VOR AnachB Routenplaner können Verbindungen für die Öffis, mit dem Fahrrad, zu Fuß oder dem Auto berechnet und miteinander kombiniert werden und das für ganz Österreich!

VOR AnachB App

Der Routenplaner steht auch als kostenlose App für Android und iOS zur Verfügung. So hat man alle Verbindungen mit den Öffis, dem Fahrrad, zu Fuß oder dem Auto sowie deren Kombinationen immer bei der Hand.

Zusätzlich stehen auf www.vor.at folgende Fahrpläne zum kostenlosen Download und Ausdrucken zur Verfügung:

- **Persönlicher Fahrplan** – Fahrtmöglichkeiten von A nach B mit Umstiegen innerhalb eines bestimmten Zeitraumes
- **Haltestellenaushang** – Fahrplan für eine gewünschte Haltestelle
- **Linienfahrplan** – Fahrplan einer gesamten Linie



Schedule information

*The journey planner at anachb.vor.at will help you arrange your personalized travel schedule throughout Vienna, Lower Austria and Burgenland. To enter origin and destination, type in any street address, stop or station, or choose a location on the interactive map. The public transport route timetables are updated on a daily basis. Our **hotline** agents are looking forward answer your questions at **+43 800 22 23 24**.*

Fahrpläne Wachau

Auf den folgenden Seiten finden Sie die Fahrpläne der Region Wachau. Tagesaktuelle Fahrpläne zum kostenlosen Download und Ausdrucken finden Sie auf **www.vor.at**.

Wachau Timetables

On the following pages, you will find all timetables for the Wachau region. Up-to-date timetables can be downloaded and printed at **www.vor.at**.



811 Krems - Emmersdorf
(Wachaubahn/Wachau railway line)



WL1 Krems - Spitz - Melk - Schallaburg

WL1A Radtramper/bus with bike trailer
Krems - Spitz - Melk - Grein

WL2 Krems - Rossatz - Melk

WL3 Campus-Shuttle Krems

WL4 Krems - Stift Göttweig - Krems*

WL5 Am Schuß - Mühldorf - Spitz

WL6 Emmersdorf - Melk

WL7 Spitz - Jauerling - Mühldorf - Spitz*

* Bei Bedarf zu fixen Fahrzeiten zu bestellen: 0810 810 278 (keine Erreichbarkeit mit Auslandshandys)
Bus-on-demand call: 0810 810 278 (no accessibility with mobile phone numbers from the foreign countries)



Nähere Infos zu Zuganschlüssen in Melk und Krems erhalten Sie auf www.vor.at.

Fahrpläne Stand: Februar 2018
Alle Angaben ohne Gewähr
Änderungen vorbehalten

Timetables from: February 2018
All information is
subject to change.

Weitere Linien in der Region

Further lines in the region



100 St. Pölten Hbf. - Melk - Amstetten - Linz
118 St. Pölten Hbf. - Krems
810 Wien Franz-Josefs-Bahnhof - Krems
820 Krems - Hadersdorf - Horn - Sigmundsherberg



Melk
1442 St. Pölten - Melk - Spitz/Donau - Ottenschlag
1446 Melk - Maria Laach - Oberndorf
Benking - Maria Laach - Melk
1458 Melk Biragokaserne - Melk Bahnhof
1460 Melk - Pöggstall - Gutenbrunn
1462 Melk - Münichreith am Ostrong - Pöggstall
Teilstrecke Pöchlarn - Artstetten - Nussendorf
1538 St. Pölten - Prinzersdorf - Melk - Emmersdorf (bis 30.6.2018)
1547 Melk - Golling - Erlauf - Pöchlarn
7740 Melk - St. Leonhard/Forst - Scheibbs
7741 Melk - Loosdorf - Kilb - Mank - Texing
7742 Melk - Zelking - Mank - Großaigen
WA50 Melk - Pöggstall
NG3 Leiben - Ebersdorf/Donau - Melk

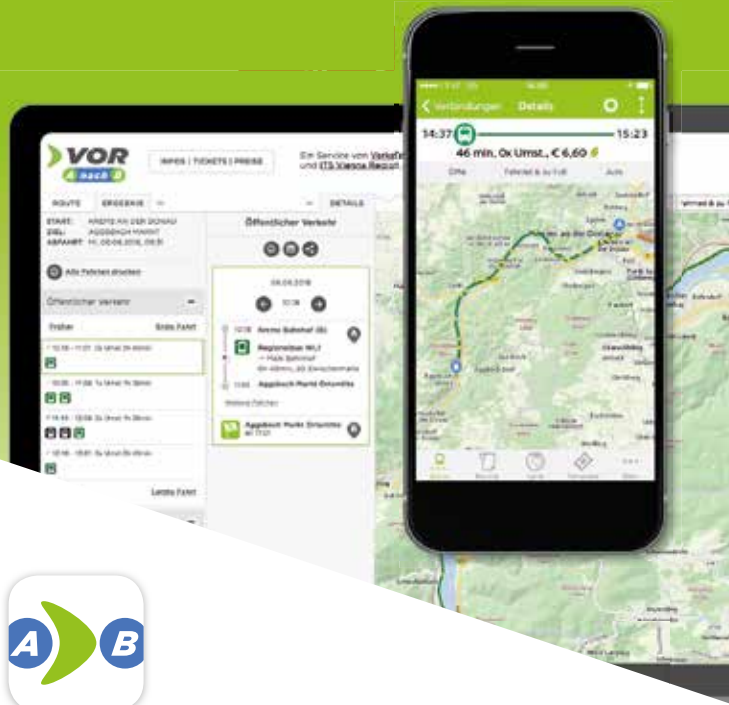


Krems
446 Krems - Traismauer - Sieghartskirchen (ab 01.07.2018)
486 Krems - Mautern - Furth - Höbenbach - Paudorf (ab 01.07.2018)
487 Krems - Mautern - Furth - Paudorf - Herzogenburg (ab 01.07.2018)
488 Krems - Mautern - Paudorf - Oberwölbling - Statzendorf (ab 01.07.2018)
489 Krems - Mautern - Bergern - Gansbach - Loosdorf (ab 01.07.2018)
547 Krems - Herzogenburg - Traismauer - Sieghartskirchen (bis 30.6.2017)
703 Krems/Donau - Grafenwörth - Straß im Straßertale - Mühlbach
806 Krems/Donau - Straß - Ziersdorf - Hollabrunn
1405 Krems/Donau - Lengenfeld - Langenlois
1410 Krems/Donau - Senftenberg
1411 Krems/Donau Bahnhof - Krankenhaus - BRG - Voest
1412 Krems/Donau - Gföhl - Krumau/Kamp - Tiefenbach
1415 Krems/Donau - Furth bei Göttweig - Höbenbach (bis 30.6.2018)
1420 Krems/Donau - Senftenberg - Rastenfeld - Zwettl
1422 Krems/Donau - Senftenberg - Gföhl - Ottenschlag
1424 Krems/Donau - Senftenberg - Albrechtsberg - Kottes
1453 Krems/Donau - Gansbach - Maria Langegg (bis 30.6.2018)
1455 Krems/Donau - Paudorf - Oberwölbling - Statzendorf - St. Pölten (bis 30.6.2018)
WA1 Krems/Donau - Zwettl - Gmünd

Stadtverkehr/Citybus Krems 1-4

Linie 1: Stein
Linie 2: Mitterau
Linie 3: Lerchenfeld
Linie 4: Rehberg - Turnerberg

So lesen Sie den Fahrplan Navigating the timetables



VOR AnachB Routenplaner

Smart unterwegs

in Wien, Niederösterreich und dem Burgenland

Einfach von A nach B mit dem multimodalen VOR AnachB Routenplaner auf anachb.vor.at und als kostenlose App.



www.vor.at

Verkehrsmittel
Means of travel

Liniennummer
Line number

Linienverlauf
Route

 **WL2** Krems/Donau – Rossatz – Melk



Betreiber: ÖBB-Postbus GmbH,
Kundendienstinformation Tel.: 05 1717 Alle Angaben ohne Gewähr

Verkehrsunternehmen
Transportation company

Verkehrsbeschränkung
Traffic restrictions

Haltestellen/Orte
Stops and stations/towns

Verkehrstage
Days of operation

| Kursnummer | Montag - Freitag | | | | | | | | |
|---------------------------------|------------------|------|------|-------|-------|-------|-------|-------|-------|
| | 101 | 103 | 105 | 107 | 109 | 111 | 113 | 115 | 117 |
| Verkehrshinweis | ▲LB | ▲ | | ▲ | ▲ | | | | |
| Krems Bahnhof (C) | | 6.30 | 7.25 | 11.50 | | 13.35 | 15.21 | 17.40 | 18.22 |
| - Stadtpark | | 6.31 | 7.26 | 11.51 | | 13.36 | 15.22 | 17.41 | 18.23 |
| Stein/Donau Donaulände/Eyblg. | | 6.32 | 7.27 | 11.52 | | 13.37 | 15.23 | 17.42 | 18.24 |
| - Köchelplatz | | 6.33 | 7.28 | 11.53 | | 13.38 | 15.24 | 17.43 | 18.25 |
| - Linzer Tor | | 6.34 | 7.29 | 11.54 | | 13.39 | 15.25 | 17.44 | 18.26 |
| Mautern/Donau Kirche | | 6.35 | 7.30 | 11.55 | | 13.40 | 15.26 | 17.45 | 18.27 |
| - Volksschule | | 6.36 | 7.31 | 11.56 | | 13.41 | 15.27 | 17.46 | 18.28 |
| - Hauptschule | | 6.37 | 7.32 | 11.57 | | 13.42 | 15.28 | 17.47 | 18.29 |
| Mauternbach Ort | | 6.39 | 7.34 | 11.59 | | 13.44 | 15.30 | 17.49 | 18.31 |
| Hundsheim/Mautern Ort | | 6.40 | 7.35 | 12.00 | | 13.45 | 15.31 | 17.50 | 18.32 |
| Rossatzbach Seegraben | | 6.44 | | 12.04 | | 13.49 | 15.35 | 17.54 | 18.36 |
| Rossatz Kirche | | 6.46 | | 12.06 | | 13.51 | 15.37 | 17.56 | 18.38 |
| Rührsdorf Bundesstraße | | 6.48 | | 12.08 | | 13.53 | 15.39 | 17.58 | 18.40 |
| St. Lorenz/Wachau Bundesstraße | | 6.50 | | 12.10 | | 13.55 | 15.41 | 18.00 | 18.42 |
| Unterkienstock | | 6.51 | | 12.11 | | 13.56 | 15.42 | 18.01 | 18.43 |
| Oberkienstock | | 6.53 | | 12.13 | | 13.58 | 15.44 | 18.03 | 18.45 |
| Bacharnsdorf Ort | | 6.56 | | 12.16 | | 14.01 | 15.47 | 18.06 | 18.48 |
| Mitterarnsdorf Ort | | 6.58 | | 12.18 | | 14.03 | 15.49 | 18.08 | 18.50 |
| Hofarnsdorf Ort | | 6.59 | | 12.19 | | 14.04 | 15.50 | 18.09 | 18.51 |
| Oberarnsdorf Rollfähre | | 7.00 | | 12.20 | | 14.05 | 15.51 | 18.10 | 18.52 |
| - Weinstadt | | 7.01 | | 12.21 | | 14.06 | 15.52 | 18.11 | 18.53 |
| St. Johann im Mauerthale Kirche | | 7.03 | | | | 14.08 | 15.54 | 18.13 | 18.55 |
| Aggstein Nord | | 7.06 | | | | 14.11 | 15.57 | 18.16 | 18.58 |
| - Aggsteinerhof | | 6.00 | 7.07 | | | 14.12 | 15.58 | 18.17 | 18.59 |
| - Süd | | 6.02 | 7.09 | | | 14.14 | 16.00 | 18.19 | 19.01 |
| Aggsbach Dorf Volksschule | | 6.05 | 7.12 | | | 14.17 | 16.03 | 18.22 | 19.04 |
| - Gemeindeamt | | 6.07 | 7.14 | | 14.03 | 14.19 | 16.05 | 18.24 | 19.06 |
| - Donauterrasse | an | 6.09 | 7.16 | | 14.05 | 14.21 | 16.07 | 18.26 | 19.08 |
| - Donauterrasse | ab | 6.09 | 7.16 | | 14.05 | 14.22 | 16.07 | 18.26 | 19.08 |
| Schönbühel/Donau Schloss | | 6.13 | 7.20 | | 14.09 | 14.26 | 16.11 | 18.30 | 19.12 |
| - Ort | | 6.14 | 7.21 | | 14.10 | 14.27 | 16.12 | 18.31 | 19.13 |
| - Abzw. Hub | | 6.16 | 7.23 | | 14.12 | 14.29 | 16.14 | 18.33 | 19.15 |
| Melk Pielachmündung | | 6.17 | 7.24 | | 14.13 | 14.30 | 16.15 | 18.34 | 19.16 |
| - Kremser Straße | | 6.20 | 7.27 | | 14.16 | 14.33 | 16.18 | 18.37 | 19.19 |
| - Prinzstraße | | 6.21 | 7.28 | | 14.17 | 14.34 | 16.19 | 18.38 | 19.20 |
| - Bahnhof | | 6.23 | 7.30 | | 14.19 | 14.36 | 16.21 | 18.40 | 19.22 |

ZEICHENERKLÄRUNG: ▲ = an Schuttagen LB = Kleinbus mit 20 Sitzplätzen

Zeichenerklärung von Verkehrsbeschränkungen und Symbolen im Fahrplan / Legend of traffic restrictions and symbols in the timetable



811 Krems an der Donau - Emmersdorf

Betreiber: NÖVOG Infocenter, Tel.: 02742/360990-99. Alle Angaben ohne Gewähr

| Zugnummer | Montag - Freitag | | | Samstag | | | SoFei | | | |
|-------------------------------|------------------|-------|-------|---------|-------|-------|-------|-------|-------|-------|
| | 16950 | 16952 | 16954 | 16960 | 16962 | 16952 | 16964 | 16950 | 16952 | 16954 |
| Verkehrshinweis | eo | eo | eo | er | er | en | en | en | en | en |
| Krems an der Donau | 10,20 | 13,20 | 16,20 | 19,20 | 21,50 | 10,20 | 13,20 | 16,20 | 19,20 | 23,20 |
| Campus Krems-Kunstmühle Krems | 10,23 | 13,23 | 16,23 | 19,23 | 21,53 | 10,23 | 13,23 | 16,23 | 19,23 | 23,23 |
| Stein-Mautern | 10,26 | 13,26 | 16,26 | 19,26 | 21,56 | 10,26 | 13,26 | 16,26 | 19,26 | 23,26 |
| Unterlobben | 10,31 | 13,31 | 16,31 | 19,31 | 22,01 | 10,31 | 13,31 | 16,31 | 19,31 | 23,31 |
| Urnstein-Oberlobben | 10,35 | 13,35 | 16,35 | 19,35 | 22,05 | 10,35 | 13,35 | 16,35 | 19,35 | 23,35 |
| Wiesenrieden in der Wachau | 10,45 | 13,42 | 16,45 | 19,45 | 22,15 | 10,45 | 13,42 | 16,45 | 19,45 | 23,45 |
| Wiesenrieden in der Wachau | 10,45 | 13,42 | 16,45 | 19,45 | 22,15 | 10,45 | 13,42 | 16,45 | 19,45 | 23,45 |
| Spitz an der Donau | 10,52 | 13,52 | 16,52 | 19,51 | 22,21 | 10,52 | 13,52 | 16,52 | 19,51 | 23,51 |
| Schwallenbach | 10,56 | 13,56 | 16,56 | 19,56 | 22,26 | 10,56 | 13,56 | 16,56 | 19,56 | 23,56 |
| Willendorf in der Wachau | 10,59 | 13,59 | 16,59 | 19,59 | 22,29 | 10,59 | 13,59 | 16,59 | 19,59 | 23,59 |
| Aggsbach Markt | 11,02 | 14,02 | 17,02 | | | 11,02 | 14,02 | 17,02 | | |
| Grimsging | 11,10 | 14,10 | 17,10 | | | 11,10 | 14,10 | 17,10 | | |
| Emmersdorf/Donau | 11,16 | 14,16 | 17,16 | | | 11,16 | 14,16 | 17,16 | | |

ZEICHENERKLÄRUNG: en = vom 31.3. bis 28.10.2018 eo = vom 2.7. bis 28.9.2018 ep = am 23.6. und 21.7.2018 eq = am 23.6.2018 er = am 20.7.2018

Verkehrt nicht zum Verbundtarif. Infos auf www.noevog.at



811 Emmersdorf - Krems an der Donau

Betreiber: NÖVOG Infocenter, Tel.: 02742/360990-99. Alle Angaben ohne Gewähr

| Zugnummer | Montag - Freitag | | | Samstag | | | Sonn- und Feiertag | | |
|-------------------------------|------------------|-------|-------|---------|-------|-------|--------------------|-------|-------|
| | 16951 | 16953 | 16955 | 16961 | 16963 | 16951 | 16953 | 16955 | 16965 |
| Verkehrshinweis | eo | eo | eo | er | er | en | en | en | en |
| Emmersdorf/Donau | 11,45 | 14,45 | 17,45 | | | 11,45 | 14,45 | 17,45 | |
| Grimsging | 11,50 | 14,50 | 17,50 | | | 11,50 | 14,50 | 17,50 | |
| Aggsbach Markt | 11,58 | 14,58 | 17,58 | | | 11,58 | 14,58 | 17,58 | |
| Willendorf in der Wachau | 12,01 | 15,01 | 18,01 | | | 12,01 | 15,01 | 18,01 | |
| Schwallenbach | 12,04 | 15,04 | 18,04 | | | 12,04 | 15,04 | 18,04 | |
| Spitz an der Donau | 12,09 | 15,09 | 18,09 | 21,09 | 22,39 | 12,09 | 15,09 | 18,09 | 0,09 |
| Wiesenrieden in der Wachau | 12,16 | 15,16 | 18,16 | 21,16 | 22,46 | 12,16 | 15,16 | 18,16 | 0,16 |
| Wiesenrieden in der Wachau | 12,16 | 15,16 | 18,16 | 21,16 | 22,46 | 12,16 | 15,16 | 18,16 | 0,16 |
| Dürnstein-Oberlobben | 12,25 | 15,25 | 18,25 | 21,25 | 22,55 | 12,25 | 15,25 | 18,25 | 0,25 |
| Unterlobben | 12,28 | 15,28 | 18,28 | 21,28 | 22,58 | 12,28 | 15,28 | 18,28 | 0,28 |
| Stein-Mautern | 12,33 | 15,33 | 18,33 | 21,33 | 23,03 | 12,33 | 15,33 | 18,33 | 0,33 |
| Campus Krems-Kunstmühle Krems | 12,36 | 15,36 | 18,36 | 21,36 | 23,06 | 12,36 | 15,36 | 18,36 | 0,36 |
| Krems an der Donau | 12,40 | 15,40 | 18,40 | 21,40 | 23,10 | 12,40 | 15,40 | 18,40 | 0,40 |

ZEICHENERKLÄRUNG: en = vom 31.3. bis 28.10.2018 eo = vom 2.7. bis 28.9.2018 ep = am 23.6. und 21.7.2018 er = am 20.7.2018 es = am 24.6.2018

Verkehrt nicht zum Verbundtarif. Infos auf www.noevog.at

Betreiber: ÖBB-Postbus GmbH, Kundeninformation Tel.: 05 1717, Alle Angaben ohne Gewähr
 Betreiber: ARGZ I/P., Inkustraße 8-10, 3400 Klosterneuburg, Tel.: 02243/32171, Alle Angaben ohne Gewähr

| Kursnummer | Verkehrshinweis | Montag - Freitag | | | | | | | | | | | | | | | | | | | | |
|------------|--------------------------------|------------------|-----|-----|-----|-----|-----|-----|-----|-----|-----|-----|-----|-----|-----|-----|-----|-----|-----|-----|-----|--|
| | | 102 | 102 | 104 | 104 | 106 | 108 | 110 | 114 | 106 | 112 | 118 | 120 | 108 | 110 | 112 | 114 | 122 | 136 | 116 | 118 | |
| X | an | | | | | | | | | | | | | | | | | | | | | |
| | Schallaburg | | | | | | | | | | | | | | | | | | | | | |
| | Melk Bahnhof | | | | | | | | | | | | | | | | | | | | | |
| | ZUG St. Pölten Hbf. | | | | | | | | | | | | | | | | | | | | | |
| | ZUG Melk | | | | | | | | | | | | | | | | | | | | | |
| | - Bahnhof | | | | | | | | | | | | | | | | | | | | | |
| | - Prinzstraße | | | | | | | | | | | | | | | | | | | | | |
| | - Kremser Straße | | | | | | | | | | | | | | | | | | | | | |
| | Emmersdorf/Donau Seegarten | | | | | | | | | | | | | | | | | | | | | |
| | Ortsmitte | | | | | | | | | | | | | | | | | | | | | |
| | Schalleneisdorf Bundesstraße | | | | | | | | | | | | | | | | | | | | | |
| | Großbach Ortsmitte | | | | | | | | | | | | | | | | | | | | | |
| | Augsbach Markt Ortsmitte | | | | | | | | | | | | | | | | | | | | | |
| | Grünbach Ort | | | | | | | | | | | | | | | | | | | | | |
| | Wöllendorf/Wachau Bundesstraße | | | | | | | | | | | | | | | | | | | | | |
| | Orzbach Ortsmitte | | | | | | | | | | | | | | | | | | | | | |
| | Spitz/Donau Hinterhaus | | | | | | | | | | | | | | | | | | | | | |
| | - Rollfähre | | | | | | | | | | | | | | | | | | | | | |
| | - Bahnhof | | | | | | | | | | | | | | | | | | | | | |
| | St. Michael/Wachau Wehrkirche | | | | | | | | | | | | | | | | | | | | | |
| | Wösendorf/Wachau Florianhof | | | | | | | | | | | | | | | | | | | | | |
| | Joching Ortsmitte | | | | | | | | | | | | | | | | | | | | | |
| | Weißkirchen/Wachau Donauwirt | | | | | | | | | | | | | | | | | | | | | |
| | Dünnstein West | | | | | | | | | | | | | | | | | | | | | |
| | Oberloben Haus Riesenhuber | | | | | | | | | | | | | | | | | | | | | |
| | Unterloben Parkplatz/Gh. Knoll | | | | | | | | | | | | | | | | | | | | | |
| | - Rothenhof | | | | | | | | | | | | | | | | | | | | | |
| | Stein/Donau Linzer Tor | | | | | | | | | | | | | | | | | | | | | |
| | - Kocheplatz | | | | | | | | | | | | | | | | | | | | | |
| | - Donaulände/Eyblgasse | | | | | | | | | | | | | | | | | | | | | |
| | Krems Stadtpark | | | | | | | | | | | | | | | | | | | | | |
| | - Bahnhof (B) | | | | | | | | | | | | | | | | | | | | | |
| | ZUG Krems an der Donau | | | | | | | | | | | | | | | | | | | | | |
| | ZUG Wien Franz-Josefs-Bahnhof | | | | | | | | | | | | | | | | | | | | | |
| | an | | | | | | | | | | | | | | | | | | | | | |

| Kursnummer | Verkehrshinweis | 138 | 120 | 122 | 138 | 124 | 126 | 128 | 130 | 132 | 31k | |
|------------|--------------------------------|-----|-----|-----|-----|-----|-----|-----|-----|-----|-----|--|
| | | | | | | | | | | | | |
| | Schallaburg | | | | | | | | | | | |
| | Melk Bahnhof | | | | | | | | | | | |
| | ZUG St. Pölten Hbf. | | | | | | | | | | | |
| | ZUG Melk | | | | | | | | | | | |
| | - Bahnhof | | | | | | | | | | | |
| | - Prinzstraße | | | | | | | | | | | |
| | - Kremser Straße | | | | | | | | | | | |
| | Emmersdorf/Donau Seegarten | | | | | | | | | | | |
| | - Ortsmitte | | | | | | | | | | | |
| | Schalleneisdorf Bundesstraße | | | | | | | | | | | |
| | Grimsing Bundesstraße | | | | | | | | | | | |
| | Augsbach Markt Ortsmitte | | | | | | | | | | | |
| | Großbach Ort | | | | | | | | | | | |
| | Wöllendorf/Wachau Bundesstraße | | | | | | | | | | | |
| | Schalleneisdorf Bundesstraße | | | | | | | | | | | |
| | Spitz/Donau Hinterhaus | | | | | | | | | | | |
| | - Rollfähre | | | | | | | | | | | |
| | - Bahnhof | | | | | | | | | | | |
| | St. Michael/Wachau Wehrkirche | | | | | | | | | | | |
| | Wösendorf/Wachau Florianhof | | | | | | | | | | | |
| | Joching Ortsmitte | | | | | | | | | | | |
| | Weißkirchen/Wachau Donauwirt | | | | | | | | | | | |
| | Dünnstein West | | | | | | | | | | | |
| | - Parkplatz Ost | | | | | | | | | | | |
| | Oberloben Haus Riesenhuber | | | | | | | | | | | |
| | Unterloben Parkplatz/Gh. Knoll | | | | | | | | | | | |
| | - Rothenhof | | | | | | | | | | | |
| | Stein/Donau Linzer Tor | | | | | | | | | | | |
| | - Kocheplatz | | | | | | | | | | | |
| | - Donaulände/Eyblgasse | | | | | | | | | | | |
| | Krems Stadtpark | | | | | | | | | | | |
| | - Bahnhof (B) | | | | | | | | | | | |
| | ZUG Krems an der Donau | | | | | | | | | | | |
| | ZUG Wien Franz-Josefs-Bahnhof | | | | | | | | | | | |
| | an | | | | | | | | | | | |

ZEICHENERKLÄRUNG: X = an Schultagen 32 = Freitag 35 = Montag bis Donnerstag 31k = Montag bis Donnerstag wenn Schultag X = Kleinbus mit 12 Sitzplätzen ZS = Kurs kommt von Örbach X = Kleinbus max. 8 Personen X = Kurs kommt von Örbach



WL1A

Radtramper Krems/Donau - Spitz/Donau - Melk - Grein



Betreiber: ARGE Z / P, Inkustraße 8-10, 3400 Klosterneuburg, Tel.: 02243/32171. Alle Angaben ohne Gewähr

| Kursnummer | Mo-Fr | | Samstag | | SoFei | |
|------------------------------|-----------|-----------|-----------|-----------|-----------|-----------|
| | 101 | 103 | 301 | 303 | 501 | 503 |
| Verkehrshinweis | zf | zf | ze | ze | ze | ze |
| Krems Bahnhof (B) | 8:45 | 16:35 | 8:45 | 16:35 | 8:45 | 16:35 |
| Dürnstein West | 9:00 | 16:50 | 9:00 | 16:50 | 9:00 | 16:50 |
| Weißkirchen/Wachau Donauwirt | 9:06 | 16:56 | 9:06 | 16:56 | 9:06 | 16:56 |
| Spitz/Donau Rollfähre | an | 9:10 | 9:10 | 17:00 | 9:10 | 17:00 |
| Rollfähre | ab | 8:56 | 17:03 | 9:28 | 17:13 | 17:03 |
| Aggstein Markt Ortsmitte | an | 8:56 | 17:03 | 9:28 | 17:13 | 17:03 |
| Bahnhof | an | 8:56 | 17:03 | 9:40 | 17:30 | 17:30 |
| Emmersdorf/Donau Ortsmitte | ab | 8:43 | 17:33 | 9:43 | 17:33 | 17:33 |
| Bahnhof | an | 8:43 | 17:33 | 9:43 | 17:33 | 17:33 |
| Emmersdorf/Donau Ortsmitte | an | 9:51 | 17:41 | 9:51 | 17:41 | 17:41 |
| Weitenegg Gh. Gruber | 9:57 | 17:47 | 9:57 | 17:47 | 9:57 | 17:47 |
| Klein Pöchlarn B3 | 10:02 | 17:52 | 10:02 | 17:52 | 10:02 | 17:52 |
| Marbach/Donau Volksschule | 10:07 | 17:57 | 10:07 | 17:57 | 10:07 | 17:57 |
| Persenbeug Bahnhof | 10:14 | 18:04 | 10:14 | 18:04 | 10:14 | 18:04 |
| Yspersdorf Wendelplatz | 10:19 | 18:09 | 10:19 | 18:09 | 10:19 | 18:09 |
| Grein Schiffstation | 10:33 | 18:23 | 10:33 | 18:23 | 10:33 | 18:23 |

ZEICHENERKLÄRUNG: **ze** = vom 14.4. bis 28.10.2018 **zf** = vom 4.6. bis 28.9.2018



WL1A

Radtramper Grein - Melk - Spitz/Donau - Krems/Donau



Betreiber: ARGE Z / P, Inkustraße 8-10, 3400 Klosterneuburg, Tel.: 02243/32171. Alle Angaben ohne Gewähr

| Kursnummer | Mo-Fr | | Samstag | | SoFei | |
|------------------------------|-----------|-----------|-----------|-----------|-----------|-----------|
| | 102 | 104 | 302 | 304 | 502 | 504 |
| Verkehrshinweis | zf | zf | ze | ze | ze | ze |
| Grein Schiffstation | 10:50 | 18:45 | 10:50 | 18:45 | 10:50 | 18:45 |
| Yspersdorf Wendelplatz | 11:02 | 18:57 | 11:02 | 18:57 | 11:02 | 18:57 |
| Persenbeug Bahnhof | 11:07 | 19:02 | 11:07 | 19:02 | 11:07 | 19:02 |
| Marbach/Donau Volksschule | 11:14 | 19:09 | 11:14 | 19:09 | 11:14 | 19:09 |
| Klein Pöchlarn B3 | 11:19 | 19:14 | 11:19 | 19:14 | 11:19 | 19:14 |
| Weitenegg Gh. Gruber | 11:24 | 19:19 | 11:24 | 19:19 | 11:24 | 19:19 |
| Emmersdorf/Donau Ortsmitte | an | 11:28 | 19:23 | 11:28 | 19:23 | 19:23 |
| Bahnhof | an | 11:28 | 19:23 | 11:28 | 19:23 | 19:23 |
| Bahnhof | ab | 11:41 | 19:36 | 11:41 | 19:36 | 19:36 |
| Aggsbach Markt Ortsmitte | an | 11:58 | 19:53 | 11:58 | 19:53 | 19:53 |
| Spitz/Donau Rollfähre | an | 12:08 | 20:03 | 12:08 | 20:03 | 20:03 |
| Rollfähre | ab | 12:11 | 20:06 | 12:11 | 20:06 | 12:11 |
| Weißkirchen/Wachau Donauwirt | 12:21 | 20:16 | 12:21 | 20:16 | 12:21 | 20:16 |
| Dürnstein West | 12:26 | 20:21 | 12:26 | 20:21 | 12:26 | 20:21 |
| Krems Bahnhof (B) | 12:38 | 20:33 | 12:38 | 20:33 | 12:38 | 20:33 |

ZEICHENERKLÄRUNG: **ze** = vom 14.4. bis 28.10.2018 **zf** = vom 4.6. bis 28.9.2018



WL2 Krems/Donau - Rossatz - Melk



Betreiber: ARGE Z / P, Inkustraße 8-10, 3400 Klosterneuburg, Tel.: 02249/32171. Alle Angaben ohne Gewähr
Betreiber: ÖBB-Postbus GmbH, Kundeninformation Tel.: 05 1717, Alle Angaben ohne Gewähr

| Kursnummer | Sonn- und Feiertag | | | | | | |
|----------------------------------|--------------------|-------|-------|-------|-------|-------|-------|
| | 501 | 503 | 505 | 507 | 509 | 511 | 513 |
| ZUG Wien Franz-Josefs-Bahnhof ab | 7:04 | 9:04 | 11:04 | 13:04 | 15:04 | 17:04 | 19:04 |
| ZUG Krems an der Donau an | 8:14 | 10:14 | 12:14 | 14:14 | 16:14 | 18:14 | 20:14 |
| Krems Bahnhof (C) | 8:20 | 10:20 | 12:20 | 14:20 | 16:20 | 18:20 | 20:20 |
| - Stadtpark | 8:22 | 10:21 | 12:21 | 14:21 | 16:21 | 18:21 | 20:21 |
| - Deniorenwohnhelm | 8:23 | 10:22 | 12:22 | 14:22 | 16:22 | 18:22 | 20:22 |
| - Steiner Friedhof | 8:24 | 10:23 | 12:23 | 14:23 | 16:23 | 18:23 | 20:23 |
| Steir./Donau Donaualände/Eyblg. | 8:24 | 10:23 | 12:24 | 14:24 | 16:24 | 18:24 | 20:23 |
| - Kachelplatz | 8:24 | 10:23 | 12:24 | 14:24 | 16:24 | 18:24 | 20:23 |
| - Linzer Tor | 8:25 | 10:24 | 12:25 | 14:25 | 16:25 | 18:25 | 20:24 |
| Mautern/Donau Kirche | 8:26 | 10:25 | 12:26 | 14:26 | 16:26 | 18:26 | 20:26 |
| - Volksschule | 8:27 | 10:26 | 12:27 | 14:27 | 16:27 | 18:27 | 20:27 |
| Mauternbach Ort | 8:28 | 10:27 | 12:28 | 14:28 | 16:28 | 18:28 | 20:28 |
| Hundsheim/Mautern Ort | 8:31 | 10:30 | 12:31 | 14:31 | 16:31 | 18:31 | 20:31 |
| Rossatzbach Seegraben | 8:34 | 10:34 | 12:34 | 14:34 | 16:34 | 18:34 | 20:34 |
| Rossatz Kirche | 8:36 | 10:36 | 12:36 | 14:36 | 16:36 | 18:36 | 20:36 |
| Rühnsdorf Bundesstraße | 8:38 | 10:38 | 12:38 | 14:38 | 16:38 | 18:38 | 20:38 |
| St. Lorenz/Wachau Bundesstraße | 8:40 | 10:40 | 12:40 | 14:40 | 16:40 | 18:40 | 20:40 |
| Oberleinsdorf | 8:43 | 10:43 | 12:43 | 14:43 | 16:43 | 18:43 | 20:43 |
| Bachsdorf | 8:45 | 10:45 | 12:45 | 14:45 | 16:45 | 18:45 | 20:45 |
| Mitteramsdorf Ort | 8:46 | 10:46 | 12:46 | 14:46 | 16:46 | 18:46 | 20:46 |
| Hofarnsdorf Ort | 8:47 | 10:47 | 12:47 | 14:47 | 16:47 | 18:47 | 20:47 |
| Oberarnsdorf Rollfähre | 8:48 | 10:48 | 12:48 | 14:48 | 16:48 | 18:48 | 20:48 |
| - Weinstadt | 8:49 | 10:49 | 12:49 | 14:49 | 16:49 | 18:49 | 20:49 |
| St. Johann im Mauerthale Kirche | 8:51 | 10:51 | 12:51 | 14:51 | 16:51 | 18:51 | 20:51 |
| Aggstein Nord | 8:53 | 10:53 | 12:53 | 14:53 | 16:53 | 18:53 | 20:53 |
| - Aggsteinerhof | 8:54 | 10:54 | 12:54 | 14:54 | 16:54 | 18:54 | 20:54 |
| - Süd | 8:55 | 10:55 | 12:55 | 14:55 | 16:55 | 18:55 | 20:55 |
| Aggsbach Dorf Volksschule | 8:58 | 10:58 | 12:58 | 14:58 | 16:58 | 18:58 | 20:58 |
| - Gemeindefrasse | 8:59 | 10:59 | 12:59 | 14:59 | 16:59 | 18:59 | 20:59 |
| - Donaulerrasse | 9:00 | 11:00 | 13:00 | 15:00 | 17:00 | 19:00 | 21:00 |
| Schönbühel/Donau Schloss | 9:04 | 11:04 | 13:04 | 15:04 | 17:04 | 19:04 | 21:04 |
| - Ort | 9:05 | 11:05 | 13:05 | 15:05 | 17:05 | 19:05 | 21:05 |
| - Ort | 9:05 | 11:05 | 13:05 | 15:05 | 17:05 | 19:05 | 21:05 |
| Melk Freischmüldung | 9:08 | 11:08 | 13:08 | 15:08 | 17:08 | 19:08 | 21:08 |
| - Kremsner Straße | 9:10 | 11:10 | 13:10 | 15:10 | 17:10 | 19:10 | 21:10 |

| | | | | | | | |
|-----------------------------|------|-------|-------|-------|-------|-------|-------|
| - Prinzstraße | 9:11 | 11:11 | 13:11 | 15:11 | 17:11 | 19:11 | 21:11 |
| - Bahnhof | 9:13 | 11:13 | 13:13 | 15:13 | 17:13 | 19:13 | 21:13 |
| Verkehrshinweis | | | | | | | e7 |
| ZUG Melk | 9:38 | 11:38 | 13:38 | 15:38 | 17:38 | 19:38 | 21:38 |
| ZUG St. Pölten Hauptbahnhof | 9:55 | 11:55 | 13:55 | 15:55 | 17:55 | 19:55 | 21:50 |

ZEICHENERKLÄRUNG: e7 = nicht am 6.1., 26.10. und 8.12.2018 e = hält nur zum Aussteigen

Betreiber: ARGE Z / P, Industriestraße 8-10, 3400 Klosterneuburg, Tel.: 02249/32171. Alle Angaben ohne Gewähr
 Betreiber: ÖBB-Postbus GmbH, Kundendienstinformation Tel.: 05 17/17, Alle Angaben ohne Gewähr

| Kursnummer | Montag - Freitag | | | | | | | | | | | Samstag | | | | | | | | | |
|-----------------------------------|------------------|------|------|------|-------|-------|-------|-------|-------|-------|-------|---------|-------|------|-------|-------|-------|-------|-------|-------|--|
| | 102 | 104 | 106 | 108 | 102 | 110 | 104 | 112 | 114 | 106 | 116 | 118 | 120 | 302 | 304 | 306 | 308 | 310 | 312 | 314 | |
| Verkehrsinweis | | | ▲ | ▲ | ▲ | | | ▲ | ▲ | | | | | ▲ | | | | | | | |
| <i>Verkehrsinweis</i> | | | | | | | | | | | | | | | | | | | | | |
| ZUG St. Pötlern Hauptbahnhof | 4,7 | 5,50 | | | 8,05 | 9,34 | 10,34 | | 13,05 | | 14,05 | 16,05 | 17,34 | 5,50 | 8,05 | 10,05 | 12,05 | 14,05 | 16,05 | 18,05 | |
| Melk | 4,39 | 6,09 | | | 8,50 | 10,05 | 11,00 | | 13,45 | | 14,25 | 16,30 | 17,57 | 6,09 | 8,15 | 10,21 | 12,21 | 14,21 | 16,21 | 18,21 | |
| - Prinsdorf | 5,01 | 6,16 | | | 8,52 | 10,07 | 11,16 | | 13,46 | | 14,26 | 16,40 | 18,06 | 6,16 | 8,16 | 10,16 | 12,16 | 14,16 | 16,16 | 18,16 | |
| - Kremsler Straße | 5,02 | 6,17 | | | 8,54 | 10,07 | 11,17 | | 13,47 | | 14,27 | 16,41 | 18,07 | 6,17 | 8,17 | 10,17 | 12,17 | 14,17 | 16,17 | 18,17 | |
| - Pleischmündung | 5,08 | 6,20 | | | 8,54 | 10,10 | 11,19 | | 13,50 | | 14,50 | 16,44 | 18,10 | 6,19 | 8,19 | 10,19 | 12,19 | 14,19 | 16,19 | 18,19 | |
| - Ortschaft | 5,09 | 6,24 | | | 8,58 | 10,13 | 11,23 | | 13,53 | | 14,53 | 16,47 | 18,13 | 6,23 | 8,23 | 10,23 | 12,23 | 14,23 | 16,23 | 18,23 | |
| - Schloss | 5,10 | 6,25 | | | 8,59 | 10,14 | 11,24 | | 13,54 | | 14,54 | 16,48 | 18,14 | 6,24 | 8,24 | 10,24 | 12,24 | 14,24 | 16,24 | 18,24 | |
| - Aggsbach Dorf Donaurrasse | 5,15 | 6,30 | | | 9,00 | 10,15 | 11,25 | | 13,55 | | 14,55 | 16,49 | 18,15 | 6,25 | 8,25 | 10,25 | 12,25 | 14,25 | 16,25 | 18,25 | |
| - Volksschule | 5,18 | 6,32 | | | 9,02 | 10,20 | 11,30 | | 14,00 | | 14,05 | 16,54 | 18,20 | 6,30 | 8,30 | 10,30 | 12,30 | 14,30 | 16,30 | 18,30 | |
| - Gemeindegut | 5,20 | 6,34 | | | 9,08 | 10,24 | 11,33 | | 14,02 | | 14,07 | 16,53 | 18,25 | 6,33 | 8,32 | 10,32 | 12,32 | 14,32 | 16,32 | 18,32 | |
| - Aggstener Hof | 5,21 | 6,35 | | | 9,09 | 10,25 | 11,34 | | 14,03 | | 14,08 | 16,54 | 18,27 | 6,35 | 8,34 | 10,34 | 12,34 | 14,34 | 16,34 | 18,34 | |
| - Nord | 5,22 | 6,37 | | | 9,10 | 10,27 | 11,35 | | 14,10 | | 14,10 | 16,57 | 18,30 | 6,37 | 8,36 | 10,36 | 12,36 | 14,36 | 16,36 | 18,36 | |
| - St. Johann im Mauerthale Kirche | 5,25 | 6,40 | | | 9,13 | 10,30 | 11,38 | | 14,13 | | 14,13 | 16,58 | 18,31 | 6,40 | 8,38 | 10,38 | 12,38 | 14,38 | 16,38 | 18,38 | |
| - Obernriessing Weinstadt | 5,26 | 6,42 | | | 9,18 | 10,32 | 11,40 | 12,22 | | 14,18 | 15,12 | 17,05 | 18,33 | 6,42 | 8,40 | 10,40 | 12,40 | 14,40 | 16,40 | 18,40 | |
| - Hottelhof | 5,29 | 6,43 | | | 9,18 | 10,35 | 11,43 | 12,25 | | 14,17 | 15,15 | 17,07 | 18,38 | 6,43 | 8,41 | 10,41 | 12,41 | 14,41 | 16,41 | 18,41 | |
| - Mitterdorf Ort | 5,32 | 6,47 | | | 9,17 | 10,36 | 11,44 | 12,27 | | 14,18 | 15,17 | 17,11 | 18,40 | 6,47 | 8,45 | 10,45 | 12,45 | 14,45 | 16,45 | 18,45 | |
| - Bacharnsdorf Ort | 5,34 | 6,49 | | | 9,20 | 10,39 | 11,45 | 12,29 | | 14,20 | 15,19 | 17,13 | 18,42 | 6,49 | 8,47 | 10,47 | 12,47 | 14,47 | 16,47 | 18,47 | |
| - Oberkriensstock | 5,36 | 6,51 | | | 9,22 | 10,41 | 11,47 | 12,30 | | 14,22 | 15,20 | 17,14 | 18,43 | 6,51 | 8,47 | 10,47 | 12,47 | 14,47 | 16,47 | 18,47 | |
| - Unterkriensstock | 5,37 | 6,52 | | | 9,23 | 10,42 | 11,48 | 12,31 | | 14,23 | 15,21 | 17,15 | 18,44 | 6,52 | 8,48 | 10,48 | 12,48 | 14,48 | 16,48 | 18,48 | |
| - St. Lorenz/Wachau Bundesstraße | 5,38 | 6,53 | | | 9,24 | 10,43 | 11,49 | 12,32 | | 14,24 | 15,22 | 17,16 | 18,45 | 6,53 | 8,49 | 10,49 | 12,49 | 14,49 | 16,49 | 18,49 | |
| - Rührsdorf Bundesstraße | 5,39 | 6,55 | | | 9,25 | 10,45 | 11,50 | 12,33 | | 14,25 | 15,23 | 17,17 | 18,46 | 6,54 | 8,50 | 10,50 | 12,50 | 14,50 | 16,50 | 18,50 | |
| - Rossatz Kirche | 5,41 | 6,57 | | | 9,27 | 10,47 | 11,52 | 12,35 | | 14,27 | 15,25 | 17,19 | 18,48 | 6,56 | 8,52 | 10,52 | 12,52 | 14,52 | 16,52 | 18,52 | |
| - Rossatzbach Seegraben | 5,42 | 7,00 | | | 9,28 | 10,50 | 11,53 | 12,37 | | 14,28 | 15,27 | 17,21 | 18,50 | 6,57 | 8,53 | 10,53 | 12,53 | 14,53 | 16,53 | 18,53 | |
| - Hundsbach Mautern Ort | 5,46 | 7,04 | | 7,38 | 9,31 | 10,54 | 11,56 | 12,41 | | 14,31 | 15,31 | 17,25 | 18,54 | 7,00 | 8,56 | 10,56 | 12,56 | 14,56 | 16,56 | 18,56 | |
| - Mauternbach Ort | 5,48 | 7,06 | | | 9,33 | 10,56 | 11,58 | 12,43 | | 14,33 | 15,33 | 17,27 | 18,56 | 7,02 | 8,58 | 10,58 | 12,58 | 14,58 | 16,58 | 18,58 | |
| - Mautern/Donau Hauptschule | 5,49 | 7,09 | | | 9,34 | 10,59 | 11,59 | 12,45 | | 14,34 | 15,35 | 17,29 | 18,57 | 7,03 | 8,59 | 10,59 | 12,59 | 14,59 | 16,59 | 18,59 | |
| - Volksschule | 5,50 | 7,10 | | | 9,35 | 11,00 | 12,00 | 12,46 | | 14,35 | 15,36 | 17,30 | 18,58 | 7,04 | 9,00 | 11,00 | 13,00 | 15,00 | 17,00 | 19,00 | |
| - Abzw. Baumgarten | 5,53 | 7,13 | | | 9,40 | 11,03 | 12,05 | 12,49 | | 14,40 | 15,39 | 17,33 | 19,01 | 7,12 | 9,08 | 11,08 | 13,08 | 15,08 | 17,08 | 19,08 | |
| - Stein/Donau Linzer Tor | 5,56 | 7,14 | | | 9,41 | 11,04 | 12,06 | 12,50 | | 14,41 | 15,40 | 17,34 | 19,02 | 7,13 | 9,09 | 11,09 | 13,09 | 15,09 | 17,09 | 19,09 | |
| - Krems Steiner Friedhof | | | | | | | | | | | | | | | | | | | | | |
| - Universität | | | | | | | | | | | | | | | | | | | | | |
| - Seniorenwohnheim | | | | | | | | | | | | | | | | | | | | | |
| - Stein/Donau Donaualände/Eyblg. | 5,59 | 7,15 | 7,42 | 7,49 | 9,42 | 11,05 | 12,07 | 12,51 | | 14,45 | 15,41 | 17,35 | 19,03 | 7,14 | 9,10 | 11,10 | 13,10 | 15,10 | 17,10 | 19,10 | |
| - Krems Stadtpark | 6,00 | 7,16 | 7,43 | 7,50 | 9,43 | 11,06 | 12,08 | 12,52 | | 14,48 | 15,42 | 17,36 | 19,04 | 7,15 | 9,11 | 11,11 | 13,11 | 15,11 | 17,11 | 19,11 | |
| - Bahnhof (C) | 6,03 | 7,18 | 7,45 | 7,52 | 9,45 | 11,08 | 12,10 | 12,54 | | 14,50 | 15,44 | 17,38 | 19,06 | 7,18 | 9,14 | 11,14 | 13,14 | 15,14 | 17,14 | 19,14 | |
| - ZUG Krems an der Donau | 6,16 | 7,29 | 7,51 | | 9,51 | 11,51 | 13,43 | | | | 15,51 | 17,51 | 19,51 | 7,51 | 9,51 | 11,51 | 13,51 | 15,51 | 17,51 | 19,51 | |
| - ZUG Wien Franz-Josefs-Bahnhof | 7,24 | 8,31 | 9,00 | | 11,00 | 13,00 | 14,00 | 15,00 | | | 17,00 | 19,00 | 21,00 | 9,00 | 12,00 | 14,00 | 16,00 | 18,00 | 20,00 | 22,00 | |

ZEICHENERKLÄRUNG: ▲ = an Schultagen Δ = vom 5.5. bis 20.10.2018 Δ = an schulfreien Tagen ◀ = hält nur zum Aussteigen



WL2 Melk - Rossatz - Krems/Donau



Betreiber: ARGE Z/P, Industriestraße 8-10, 3400 Klosterneuburg, Tel.: 02249/32171. Alle Angaben ohne Gewähr
Betreiber: ÖBB-Postbus GmbH, Kundeninformation Tel.: 05 1717, Alle Angaben ohne Gewähr

| Kursnummer | Sonn- und Feiertag | | | | | | |
|---------------------------------|--------------------|-------|-------|-------|-------|-------|--|
| | 502 | 504 | 506 | 508 | 510 | 512 | |
| Verkehrsinweis | 04 | | | | | | |
| ZUG St. Pöllen Hauptbahnhof | 8.05 | 10.05 | 12.05 | 14.05 | 16.05 | 18.05 | |
| ZUG Melk | 8.21 | 10.21 | 12.21 | 14.21 | 16.21 | 18.21 | |
| Melk Bahnhof | 8.15 | 10.15 | 12.15 | 14.15 | 16.15 | 18.15 | |
| - Krimzstraße | 8.17 | 10.17 | 12.17 | 14.17 | 16.17 | 18.17 | |
| - Pilsenerstraße | 8.19 | 10.19 | 12.19 | 14.19 | 16.19 | 18.19 | |
| - Pilsenerstraße | 8.23 | 10.23 | 12.23 | 14.23 | 16.23 | 18.23 | |
| Schönbühl/Donau Abzw. Hub | 9.23 | 11.23 | 13.23 | 15.23 | 17.23 | 19.23 | |
| - Ort | 9.24 | 11.24 | 13.24 | 15.24 | 17.24 | 19.24 | |
| - Schloss | 9.25 | 11.25 | 13.25 | 15.25 | 17.25 | 19.25 | |
| Aggsbach Dorf Donauterrasse | 9.30 | 11.30 | 13.30 | 15.30 | 17.30 | 19.30 | |
| - Volksschule | 9.32 | 11.32 | 13.32 | 15.32 | 17.32 | 19.32 | |
| - Gemeindeamt | 9.33 | 11.33 | 13.33 | 15.33 | 17.33 | 19.33 | |
| Aggstein Süd | 9.34 | 11.34 | 13.34 | 15.34 | 17.34 | 19.34 | |
| - Aggsleinerhof | 9.35 | 11.35 | 13.35 | 15.35 | 17.35 | 19.35 | |
| - Nord | 9.36 | 11.36 | 13.36 | 15.36 | 17.36 | 19.36 | |
| St. Johann im Mauerthale Kirche | 9.38 | 11.38 | 13.38 | 15.38 | 17.38 | 19.38 | |
| Oberarnsdorf Weinstadt | 9.40 | 11.40 | 13.40 | 15.40 | 17.40 | 19.40 | |
| - Hoflöhre | 9.41 | 11.41 | 13.41 | 15.41 | 17.41 | 19.41 | |
| Mitterarnsdorf Ort | 9.42 | 11.42 | 13.42 | 15.42 | 17.42 | 19.42 | |
| - Oberarnsdorf | 9.43 | 11.43 | 13.43 | 15.43 | 17.43 | 19.43 | |
| Obertkienstock | 9.45 | 11.45 | 13.45 | 15.45 | 17.45 | 19.45 | |
| - Ort | 9.47 | 11.47 | 13.47 | 15.47 | 17.47 | 19.47 | |
| Untertkienstock | 9.48 | 11.48 | 13.48 | 15.48 | 17.48 | 19.48 | |
| St. Lorenz/Wachau Bundesstraße | 9.49 | 11.49 | 13.49 | 15.49 | 17.49 | 19.49 | |
| Rührsdorf Bundesstraße | 9.50 | 11.50 | 13.50 | 15.50 | 17.50 | 19.50 | |
| Rossatz Kirche | 9.52 | 11.52 | 13.52 | 15.52 | 17.52 | 19.52 | |
| Rossatzbach Seesgraben | 9.53 | 11.53 | 13.53 | 15.53 | 17.53 | 19.53 | |
| Hundshelm/Mautern Ort | 9.56 | 11.56 | 13.56 | 15.56 | 17.56 | 19.56 | |
| Mauternbach Ort | 9.58 | 11.58 | 13.58 | 15.58 | 17.58 | 19.58 | |
| Mautern/Donau Hauptschule | 9.59 | 11.59 | 13.59 | 15.59 | 17.59 | 19.59 | |
| - Volksschule | 10.00 | 12.00 | 14.00 | 16.00 | 18.00 | 20.00 | |
| Stein/Donau Linzer Tor | 11.00 | 13.00 | 15.00 | 17.00 | 19.00 | 21.00 | |
| - Kocheplatz | 11.05 | 13.05 | 15.05 | 17.05 | 19.05 | 21.05 | |
| - Kerschle | 11.06 | 13.06 | 15.06 | 17.06 | 19.06 | 21.06 | |
| Krems Steiner Friedhof | 11.07 | 13.07 | 15.07 | 17.07 | 19.07 | 21.07 | |
| - Universität | 11.08 | 13.08 | 15.08 | 17.08 | 19.08 | 21.08 | |
| - Stein/Donau | 11.09 | 13.09 | 15.09 | 17.09 | 19.09 | 21.09 | |
| Stein/Donau Weinheim | 11.10 | 13.10 | 15.10 | 17.10 | 19.10 | 21.10 | |
| Stein/Donau Donaulände/Eyblg. | 11.11 | 13.11 | 15.11 | 17.11 | 19.11 | 21.11 | |

| | | | | | | |
|-------------------------------|-------|-------|-------|-------|-------|-------|
| Krems Stadtpark | 10.08 | 12.08 | 14.13 | 16.13 | 18.13 | 20.13 |
| - Bahnhof (O) | 10.10 | 12.10 | 14.15 | 16.15 | 18.15 | 20.15 |
| ZUG Krems an der Donau | 10.51 | 12.51 | 14.51 | 16.51 | 18.51 | 20.51 |
| ZUG Wien Franz-Josefs-Bahnhof | 12.00 | 14.00 | 16.00 | 18.00 | 20.00 | 22.00 |

ZEICHENERKLÄRUNG: 04 = vom 1.5. bis 26.10.2018 ◀ = hält nur zum Aussteigen


WL3
**Campus-Shuttle Krems/Donau
Bahnhof - Kunstmeile - Donauuniversität - Bahnhof**

Betreiber: ARGE Z/P, Inkustraße 8-10, 3400 Klosterneuburg, Tel.: 02243/32171. Alle Angaben ohne Gewähr

| Linie | Montag - Freitag | | | Samstag | | | Sonn- und Feiertag | | | | | | | | | | |
|----------------------------------|------------------|-------|-------|---------|------|-------|--------------------|-------|-------|-------|-------|-------|-------|-------|-------|-------|-------|
| | WL3 | WL3 | WL3 | WL3 | WL3 | WL3 | WL2 | WL2 | WL2 | WL2 | WL2 | WL2 | WL2 | WL2 | | | |
| Kursnummer | 101 | 103 | 105 | 107 | 301 | 303 | 305 | 308 | 310 | 312 | 314 | 501 | 503 | 506 | 508 | 510 | 512 |
| <i>Meik Bahnhof</i> | | | | | 6.04 | 8.04 | 10.04 | | | | | 8.04 | 10.04 | | | | |
| ZUG Wien Franz-Josefs-Bahnhof ab | 7.16 | 8.14 | 9.14 | 11.14 | 7.16 | 9.14 | 11.14 | | | | | 9.14 | 11.14 | | | | |
| ZUG Krems an der Donau an | 7.22 | 8.22 | 9.22 | 11.25 | 7.25 | 9.25 | 11.25 | | | | | 9.25 | 11.25 | | | | |
| - Stadtpark | 7.24 | 8.24 | 9.24 | 11.27 | 7.27 | 9.27 | 11.27 | | | | | 9.27 | 11.27 | | | | |
| - Dienersiedhof | 7.27 | 8.25 | 9.27 | 11.30 | 7.28 | 9.29 | 11.30 | 14.06 | 16.06 | 18.06 | 20.06 | 9.29 | 11.30 | 14.06 | 16.06 | 18.06 | 20.06 |
| - Universität | 7.28 | 8.26 | 9.28 | 11.31 | 7.30 | 9.31 | 11.31 | 14.11 | 16.11 | 18.11 | 20.11 | 9.31 | 11.31 | 14.11 | 16.11 | 18.11 | 20.11 |
| - Stadtpark | 7.30 | 8.30 | 9.30 | 11.33 | 7.33 | 9.33 | 11.33 | 14.13 | 16.13 | 18.13 | 20.13 | 9.33 | 11.33 | 14.13 | 16.13 | 18.13 | 20.13 |
| - Bahnhof (G) | 7.32 | 8.32 | 9.32 | 11.35 | 7.35 | 9.35 | 11.35 | 14.15 | 16.15 | 18.15 | 20.15 | 9.35 | 11.35 | 14.15 | 16.15 | 18.15 | 20.15 |
| ZUG Krems an der Donau ab | 7.51 | 8.51 | 9.51 | 11.51 | 7.51 | 9.51 | 11.51 | 14.51 | 16.51 | 18.51 | 20.51 | 9.51 | 11.51 | 14.51 | 16.51 | 18.51 | 20.51 |
| ZUG Wien Franz-Josefs-Bahnhof an | 9.00 | 10.00 | 11.00 | 13.00 | 9.00 | 11.00 | 13.00 | 16.00 | 18.00 | 20.00 | 22.00 | 11.00 | 13.00 | 16.00 | 18.00 | 20.00 | 22.00 |


WL3
**Campus-Shuttle Krems/Donau
Bahnhof - Kunstmeile - Donauuniversität - Bahnhof**

Betreiber: ARGE Z/P, Inkustraße 8-10, 3400 Klosterneuburg, Tel.: 02243/32171. Alle Angaben ohne Gewähr

| Linie | Montag - Freitag | | | Montag - Freitag | | | Samstag | | | | | | | | | | |
|----------------------------------|------------------|-------|-------|------------------|-------|-------|---------|-------|-------|-------|-------|-------|-------|------|-------|-------|-------|
| | WL2 | WL3 | WL3 | WL3 | WL3 | WL3 | WL2 | WL2 | WL2 | WL2 | WL2 | WL2 | WL2 | WL2 | | | |
| Kursnummer | 105 | 102 | 122 | 104 | 106 | 108 | 110 | 112 | 114 | 116 | 118 | 120 | 301 | 305 | 307 | 309 | 311 |
| ZUG Wien Franz-Josefs-Bahnhof ab | 11.04 | 13.04 | 14.04 | 15.04 | 15.32 | 16.01 | 16.32 | 17.04 | 17.32 | 17.04 | 18.32 | 18.01 | 18.32 | 7.04 | 11.04 | 13.04 | 15.04 |
| ZUG Krems an der Donau an | 12.14 | 14.14 | 15.14 | 16.14 | 16.36 | 17.14 | 17.36 | 18.14 | 18.36 | 18.14 | 19.36 | 19.14 | 19.36 | 8.14 | 12.14 | 14.14 | 16.14 |
| Krems Bahnhof (G) | 12.20 | 14.25 | 15.25 | 15.55 | 16.25 | 16.55 | 17.25 | 17.55 | 18.25 | 18.55 | 19.25 | 19.55 | 19.55 | 8.20 | 12.20 | 14.20 | 16.20 |
| - Stadtpark | 12.21 | 14.27 | 15.27 | 15.57 | 16.27 | 16.57 | 17.27 | 17.57 | 18.27 | 18.57 | 19.27 | 19.57 | 19.57 | 8.21 | 12.21 | 14.21 | 16.21 |
| - Senorenwohnheim | 12.22 | 14.29 | 15.29 | 15.59 | 16.29 | 16.59 | 17.29 | 17.59 | 18.29 | 18.59 | 19.29 | 19.59 | 19.59 | 8.22 | 12.22 | 14.22 | 16.22 |
| - Universität | 12.23 | 14.30 | 15.30 | 16.00 | 16.30 | 17.00 | 17.30 | 18.00 | 18.30 | 19.00 | 19.30 | 20.00 | 20.00 | 8.23 | 12.23 | 14.23 | 16.23 |
| - Dienersiedhof | 12.24 | 14.33 | 15.33 | 16.03 | 16.33 | 17.03 | 17.33 | 18.03 | 18.33 | 19.03 | 19.33 | 20.03 | 20.03 | 8.23 | 12.23 | 14.23 | 16.23 |
| - Stadtpark | 12.24 | 14.36 | 15.36 | 16.06 | 16.36 | 17.06 | 17.36 | 18.06 | 18.36 | 19.06 | 19.36 | 20.06 | 20.06 | 8.24 | 12.24 | 14.24 | 16.24 |
| - Bahnhof (G) | | 14.38 | 15.38 | 16.08 | 16.38 | 17.08 | 17.38 | 18.08 | 18.38 | 19.08 | 19.38 | 20.08 | 20.08 | | | | |
| ZUG Krems an der Donau ab | | 14.51 | 15.51 | 16.00 | 16.51 | 17.00 | 17.51 | 18.00 | 18.51 | 19.00 | 19.51 | 20.00 | 20.00 | | | | |
| ZUG Wien Franz-Josefs-Bahnhof an | 13.13 | 16.00 | 17.00 | 18.00 | 18.00 | 19.00 | 19.00 | 20.00 | 20.00 | 20.00 | 21.00 | 22.00 | 22.00 | 9.13 | 13.13 | 15.13 | 17.13 |

| Linie | Sonn- und Feiertag | | |
|----------------------------------|--------------------|-------|-------|
| | WL2 | WL2 | WL2 |
| Kursnummer | 501 | 505 | 511 |
| ZUG Wien Franz-Josefs-Bahnhof ab | 7.04 | 11.04 | 13.04 |
| ZUG Krems an der Donau an | 8.14 | 12.14 | 14.14 |
| Krems Bahnhof (G) | 8.20 | 12.20 | 14.20 |
| - Stadtpark | 8.21 | 12.21 | 14.21 |
| - Senorenwohnheim | 8.22 | 12.22 | 14.22 |
| - Universität | 8.23 | 12.23 | 14.23 |
| - Dienersiedhof | 8.23 | 12.23 | 14.23 |
| - Stadtpark | 8.24 | 12.24 | 14.24 |
| <i>Meik Bahnhof</i> | 9.13 | 13.13 | 15.13 |

ZEICHENERKLÄRUNG: ◀ = hält nur zum Aussteigen



WL4 Schloss Grafenegg - Krems/Donau - Oberbergern - Göttweig

Betreiber: W-T Bernhardt GmbH, 3620 Spitz/Donau, Laaben 1A, Tel.: 02713/2222. Alle Angaben ohne Gewähr



| Kursnummer | Montag - Freitag | | | | Samstag | | | | | | | Sonn- und Feiertag | | | | | | |
|--------------------------------|------------------|-------|-------|-------|---------|-------|-------|-------|-------|-------|-----|--------------------|-------|-------|-------|-----|-----|-------|
| | 101 | 103 | 105 | 107 | 205 | 209 | 211 | 213 | 215 | 217 | 301 | 303 | 305 | 307 | 309 | 311 | 313 | 315 |
| Verkehrshinweis | zz⊗ | zz⊗ | zz⊗ | zz⊗ | mv⊗ | ed⊗ | mv⊗ | ed⊗ | mv⊗ | ed⊗ | rg⊗ | ed⊗ | re⊗ | ed⊗ | re⊗ | ed⊗ | re⊗ | ed⊗ |
| Grafenegg Schloss | 9:30 | 12:30 | 15:30 | 18:30 | | 12:30 | 15:30 | 18:30 | 15:30 | 18:30 | | 9:30 | 12:30 | 15:30 | 18:30 | | | 18:30 |
| Hadersdorf/Kamp Hauptplatz | 9:43 | 12:43 | 15:43 | 18:43 | 9:30 | 12:43 | 15:43 | 18:43 | 15:43 | 18:43 | | 9:43 | 12:43 | 15:43 | 18:43 | | | 18:43 |
| - Bahnhof (Weinstr.) | 9:46 | 12:46 | 15:46 | 18:46 | 9:46 | 12:46 | 15:46 | 18:46 | 15:46 | 18:46 | | 9:46 | 12:46 | 15:46 | 18:46 | | | 18:46 |
| Krems Bahnhof (B) | an | 10:01 | 13:01 | 16:01 | 10:01 | 13:01 | 16:01 | 16:01 | 16:01 | 19:01 | | 10:01 | 13:01 | 16:01 | 19:01 | | | 19:01 |
| - Bahnhof (B) | ab | 7:20 | | | 7:20 | 13:20 | 19:20 | 13:20 | 13:20 | | | 7:20 | 13:20 | 19:20 | 13:20 | | | 19:20 |
| Stein/Donau Donaulände/Eyblg. | | 7:22 | | | 7:22 | 13:22 | 19:22 | 13:22 | 13:22 | | | 7:22 | 13:22 | 19:22 | 13:22 | | | 19:22 |
| - Kachelplatz | | 7:24 | | | 7:24 | 13:24 | 19:24 | 13:24 | 13:24 | | | 7:24 | 13:24 | 19:24 | 13:24 | | | 19:24 |
| - Linzer Tor | | 7:25 | | | 7:25 | 13:25 | 19:25 | 13:25 | 13:25 | | | 7:25 | 13:25 | 19:25 | 13:25 | | | 19:25 |
| Mautern/Donau Kirche | | 7:26 | | | 7:26 | 13:26 | 19:26 | 13:26 | 13:26 | | | 7:26 | 13:26 | 19:26 | 13:26 | | | 19:26 |
| - Abzw. Baumgarten | | 7:28 | | | 7:28 | 13:28 | 19:28 | 13:28 | 13:28 | | | 7:28 | 13:28 | 19:28 | 13:28 | | | 19:28 |
| Palt Ortsmitte | | 7:29 | | | 7:29 | 13:29 | 19:29 | 13:29 | 13:29 | | | 7:29 | 13:29 | 19:29 | 13:29 | | | 19:29 |
| - Keramikstraße | | 7:30 | | | 7:30 | 13:30 | 19:30 | 13:30 | 13:30 | | | 7:30 | 13:30 | 19:30 | 13:30 | | | 19:30 |
| Furth/Göttweig Untere Landstr. | | 7:31 | | | 7:31 | 13:31 | 19:31 | 13:31 | 13:31 | | | 7:31 | 13:31 | 19:31 | 13:31 | | | 19:31 |
| - Ortsmitte | | 7:32 | | | 7:32 | 13:32 | 19:32 | 13:32 | 13:32 | | | 7:32 | 13:32 | 19:32 | 13:32 | | | 19:32 |
| - Villenweg | | 7:33 | | | 7:33 | 13:33 | 19:33 | 13:33 | 13:33 | | | 7:33 | 13:33 | 19:33 | 13:33 | | | 19:33 |
| Göttweig Stift | | 7:35 | | | 7:35 | 13:35 | 19:35 | 13:35 | 13:35 | | | 7:35 | 13:35 | 19:35 | 13:35 | | | 19:35 |

ZEICHENERKLÄRUNG: ed = vom 24.3. bis 28.10., am 8. und 9.12.2018

mv = vom 24.3 bis 27.10. und am 1.12.2018

re = am 10.12.2017, vom 25.3. bis 28.10., am 2. und 8.12.2018

rg = vom 24.3. bis 28.10.2018 ☺ = Rufbus: Tel. +43 810 810 278, Fahrtanmeldung bis

60 Min vor Abfahrt; Kleinbusmax. 8 Personen

► = hält nur zum Einsteigen



WL4 Göttweig - Mautern - Krems/Donau - Schloss Grafenegg

Betreiber: W-T Bernhardt GmbH, 3620 Spitz/Donau, Laaben 1A, Tel.: 02713/2222. Alle Angaben ohne Gewähr



| Kursnummer | Montag - Freitag | | | | Samstag | | | | | | | Sonn- und Feiertag | | | | | | |
|------------------------------------|------------------|-----|-----|-----|---------|-------|-------|-------|-------|-----|-----|--------------------|-------|-------|-------|-----|-----|-------|
| | 102 | 104 | 106 | 108 | 202 | 204 | 208 | 210 | 212 | 216 | 222 | 302 | 304 | 308 | 312 | 322 | 316 | |
| Verkehrshinweis | zz⊗ | zz⊗ | zz⊗ | zz⊗ | rg⊗ | ed⊗ | mv⊗ | ed⊗ | mv⊗ | ed⊗ | mv⊗ | rg⊗ | ed⊗ | re⊗ | ed⊗ | re⊗ | ed⊗ | |
| Göttweig Stift | | | | | 8:20 | | 14:20 | 17:20 | 17:20 | | | 8:20 | 11:20 | 14:20 | 17:20 | | | 17:20 |
| Furth/Göttweig Abzw. Stift | | | | | 8:22 | | 14:22 | 17:22 | 17:22 | | | 8:22 | 11:22 | 14:22 | 17:22 | | | 17:22 |
| - Villenweg | | | | | 8:23 | | 14:23 | 17:23 | 17:23 | | | 8:23 | 11:23 | 14:23 | 17:23 | | | 17:23 |
| - Ortsmitte | | | | | 8:24 | | 14:24 | 17:24 | 17:24 | | | 8:24 | 11:24 | 14:24 | 17:24 | | | 17:24 |
| - Untere Landstraße | | | | | 8:25 | | 14:25 | 17:25 | 17:25 | | | 8:25 | 11:25 | 14:25 | 17:25 | | | 17:25 |
| Palt Keramikstraße | | | | | 8:25 | | 14:25 | 17:25 | 17:25 | | | 8:25 | 11:25 | 14:25 | 17:25 | | | 17:25 |
| Ortsmitte | | | | | 8:26 | | 14:26 | 17:26 | 17:26 | | | 8:26 | 11:26 | 14:26 | 17:26 | | | 17:26 |
| Reithaus/Donau Abzw. Baumgarten | | | | | 8:26 | | 14:26 | 17:26 | 17:26 | | | 8:26 | 11:26 | 14:26 | 17:26 | | | 17:26 |
| - Bahnhof (B) | | | | | 8:29 | | 14:29 | 17:29 | 17:29 | | | 8:29 | 11:29 | 14:29 | 17:29 | | | 17:29 |
| Steir/Donau Linzer Tor | | | | | 8:32 | | 14:32 | 17:32 | 17:32 | | | 8:32 | 11:32 | 14:32 | 17:32 | | | 17:32 |
| - Kachelplatz | | | | | 8:33 | | 14:33 | 17:33 | 17:33 | | | 8:33 | 11:33 | 14:33 | 17:33 | | | 17:33 |
| - Donaulände/Eyblgasse | | | | | 8:34 | | 14:34 | 17:34 | 17:34 | | | 8:34 | 11:34 | 14:34 | 17:34 | | | 17:34 |
| Krems Stadtpark | | | | | 8:35 | | 14:35 | 17:35 | 17:35 | | | 8:35 | 11:35 | 14:35 | 17:35 | | | 17:35 |
| - Bahnhof (B) | | | | | 8:36 | | 14:36 | 17:36 | 17:36 | | | 8:36 | 11:36 | 14:36 | 17:36 | | | 17:36 |
| Hadersdorf/Kamp Bahnhof (Weinstr.) | | | | | 8:55 | 11:55 | 14:55 | 17:55 | 17:55 | | | 8:55 | 11:55 | 14:55 | 17:55 | | | 17:55 |
| - Hauptplatz | | | | | 9:10 | 12:10 | 15:10 | 18:10 | 18:10 | | | 9:10 | 12:10 | 15:10 | 18:10 | | | 18:10 |
| Grafenegg Schloss | | | | | 9:13 | 12:13 | 15:13 | 18:13 | 18:13 | | | 9:13 | 12:13 | 15:13 | 18:13 | | | 18:13 |
| | | | | | 9:20 | 12:20 | 15:20 | 18:20 | 18:20 | | | 9:20 | 12:20 | 15:20 | 18:20 | | | 18:20 |

ZEICHENERKLÄRUNG: ed = vom 24.3. bis 28.10., am 8. und 9.12.2018

mv = vom 24.3 bis 27.10. und am 1.12.2018

re = am 10.12.2017, vom 25.3. bis 28.10., am 2. und 8.12.2018

rg = vom 24.3. bis 28.10.2018 ☺ = Rufbus: Tel. +43 810 810 278, Fahrtanmeldung bis

60 Min vor Abfahrt; Kleinbusmax. 8 Personen

► = hält nur zum Aussteigen



WL5 Am Schuß - Mühldorf - Spitz/Donau Fahrplanauszug



DER VERKEHRSBUND

Betreiber: ÖBB-Postbus GmbH, Kundeninformation Tel.: 05 1717, Alle Angaben ohne Gewähr
 Betreiber: W+T Bernhard GmbH, 3620 Spitz/Donau, Laaben 1A, Tel.: 02713/2222. Alle Angaben ohne Gewähr

| Linie | Kursnummer | Montag - Freitag | | | | | | | | | | | | | | | | | | | | | | | | | | | |
|----------------------------|------------|------------------|------|-----|-----|-----|-----|-----|-----|-----|-----|-----|-----|-----|------|------|------|------|-----|-----|-----|------|------|------|------|------|------|------|--|
| | | 1444 | 1442 | WL1 | 106 | 108 | 106 | 110 | 108 | 108 | 110 | 114 | 116 | 118 | 1444 | 1444 | 1444 | 1442 | 104 | 126 | 126 | 1444 | 1444 | 1444 | 1444 | 1444 | 1444 | 1444 | |
| Verkehrshinweis | | | | | | | | | | | | | | | | | | | | | | | | | | | | | |
| Am Schuß | 5:30 | | | | | | | | | | | | | | | | | | | | | | | | | | | | |
| - Feistriz | 5:30 | | | | | | | | | | | | | | | | | | | | | | | | | | | | |
| - Postamt | 5:33 | | | | | | | | | | | | | | | | | | | | | | | | | | | | |
| Trandorf Ortsmitte | 5:39 | | | | | | | | | | | | | | | | | | | | | | | | | | | | |
| Ötzbach Ortsmitte | | | | | | | | | | | | | | | | | | | | | | | | | | | | | |
| Mühldorf Ortsmitte | | | | | | | | | | | | | | | | | | | | | | | | | | | | | |
| - Ledertal | | | | | | | | | | | | | | | | | | | | | | | | | | | | | |
| Eisam am Jauerling Kapelle | 5:45 | | | | | | | | | | | | | | | | | | | | | | | | | | | | |
| - Gh. Munk | 5:46 | | | | | | | | | | | | | | | | | | | | | | | | | | | | |
| Vießling Bundesstraße | 5:47 | | | | | | | | | | | | | | | | | | | | | | | | | | | | |
| Gut am Steg Tummausbrücke | 5:48 | | | | | | | | | | | | | | | | | | | | | | | | | | | | |
| L. Zornberg | 5:50 | | | | | | | | | | | | | | | | | | | | | | | | | | | | |
| - Gh. Neue Welt | 5:52 | | | | | | | | | | | | | | | | | | | | | | | | | | | | |
| L. Zornberg | 5:53 | | | | | | | | | | | | | | | | | | | | | | | | | | | | |
| - Gh. Neue Welt | 5:54 | | | | | | | | | | | | | | | | | | | | | | | | | | | | |
| Spitz/Donau Hinterhaus | 5:54 | | | | | | | | | | | | | | | | | | | | | | | | | | | | |
| - Rollfähre | 5:54 | | | | | | | | | | | | | | | | | | | | | | | | | | | | |
| - Rollfähre | 5:55 | | | | | | | | | | | | | | | | | | | | | | | | | | | | |
| - Bahnhof | | | | | | | | | | | | | | | | | | | | | | | | | | | | | |

| Linie | Kursnummer | Samstag | | | | | | | | | | Sonn- und Feiertag | | | | | | | | | | | | | | | | | |
|----------------------------|------------|---------|-----|-----|-----|-----|-----|-----|-----|-----|-----|--------------------|-----|-----|-----|--|--|--|--|--|--|--|--|--|--|--|--|--|--|
| | | WL1 | 120 | 201 | 203 | 205 | WL5 | WL5 | WL1 | WL5 | WL5 | WL5 | WL5 | WL5 | WL5 | | | | | | | | | | | | | | |
| Verkehrshinweis | | | | | | | | | | | | | | | | | | | | | | | | | | | | | |
| Am Schuß | 18:23 | | | | | | | | | | | | | | | | | | | | | | | | | | | | |
| Raxendorf Heiligenblut | 18:26 | | | | | | | | | | | | | | | | | | | | | | | | | | | | |
| - Feistriz | 18:27 | | | | | | | | | | | | | | | | | | | | | | | | | | | | |
| Trandorf Ortsmitte | | | | | | | | | | | | | | | | | | | | | | | | | | | | | |
| Ötzbach Ortsmitte | | | | | | | | | | | | | | | | | | | | | | | | | | | | | |
| Mühldorf Ortsmitte | | | | | | | | | | | | | | | | | | | | | | | | | | | | | |
| - Ledertal | | | | | | | | | | | | | | | | | | | | | | | | | | | | | |
| Eisam am Jauerling Kapelle | 18:37 | | | | | | | | | | | | | | | | | | | | | | | | | | | | |
| - Gh. Munk | 18:38 | | | | | | | | | | | | | | | | | | | | | | | | | | | | |
| Vießling Bundesstraße | 18:39 | | | | | | | | | | | | | | | | | | | | | | | | | | | | |
| Gut am Steg Tummausbrücke | 18:40 | | | | | | | | | | | | | | | | | | | | | | | | | | | | |
| L. Zornberg | 18:41 | | | | | | | | | | | | | | | | | | | | | | | | | | | | |
| - Gh. Neue Welt | 18:42 | | | | | | | | | | | | | | | | | | | | | | | | | | | | |
| L. Zornberg | 18:44 | | | | | | | | | | | | | | | | | | | | | | | | | | | | |
| - Gh. Neue Welt | 18:44 | | | | | | | | | | | | | | | | | | | | | | | | | | | | |
| Spitz/Donau Hinterhaus | 18:45 | | | | | | | | | | | | | | | | | | | | | | | | | | | | |
| - Rollfähre | 18:47 | | | | | | | | | | | | | | | | | | | | | | | | | | | | |
| - Rollfähre | 18:49 | | | | | | | | | | | | | | | | | | | | | | | | | | | | |

ZEICHENERKLÄRUNG: ▲ = an Schultagen Δ = an schulfreien Tagen k = Kleinbus max. 8 Personen ZS = Kurs kommt von Ötzbach ◀ = hält nur zum Aussteigen



WL5 Spitz/Donau - Mühldorf - Am Schuß

Fahrplanauszug

Betreiber: ÖBB-Postbus GmbH, Kundeninformation Tel.: 05 1717, Alle Angaben ohne Gewähr
 Betreiber: W+T Bernhard GmbH, 3620 Spitz/Donau, Laaben 1A, Tel.: 02713/2222. Alle Angaben ohne Gewähr



DER VERKEHRSVERBUND

| Linie | Montag - Freitag | | | | | | | | | | | | | | | | | | | | |
|----------------------------------|------------------|------|------|------|------|-------|-------|-------|-------|-------|-------|-------|-------|-------|-------|-------|-----|-----|------|------|------|
| | 1444 | 1444 | 1444 | 1444 | 1444 | 1444 | 1444 | 1444 | 1444 | 1444 | | | | | | | | | | | |
| Kursnummer | 101 | 103 | 105 | 107 | 109 | 111 | 115 | 117 | 113 | 119 | 105 | 121 | 123 | 125 | 127 | 129 | 107 | 131 | 1442 | 1444 | 1444 |
| Verkehrshinweis | | | | | | | | | | | | | | | | | | | | | |
| Spitz/Donau Bahnhof | | | | | | | | | | | | | | | | | | | | | |
| - Rollfähre | 6:04 | 6:53 | 7:17 | 8:30 | | 11:33 | 12:45 | 13:30 | 13:52 | 13:56 | 14:11 | 15:11 | 15:52 | 15:52 | 16:52 | | | | | | |
| - Hinterhaus | 6:05 | 6:54 | 7:18 | 8:32 | 8:43 | 9:53 | 11:38 | 12:53 | 13:31 | 13:53 | 13:58 | 14:12 | 15:12 | 15:53 | 16:53 | | | | | | |
| - Laaben bei Spitz Gh. Neue Welt | 6:06 | 6:55 | 7:19 | 8:33 | 8:44 | 9:54 | 11:39 | 12:54 | 13:32 | 13:54 | 13:59 | 14:13 | 15:13 | 15:54 | 16:54 | | | | | | |
| - Ortsmitte | 6:07 | 6:56 | 7:20 | 8:34 | 8:45 | 9:55 | 11:40 | 12:55 | 13:33 | 13:55 | 14:00 | 14:14 | 15:14 | 15:55 | 16:55 | | | | | | |
| - Gut am Steg Zornberg | 6:08 | 6:57 | 7:22 | 8:35 | 8:46 | 9:56 | 11:41 | 12:57 | 13:35 | 13:57 | 14:01 | 14:15 | 15:15 | 15:56 | 16:56 | | | | | | |
| - Turmhausbrücke | 6:09 | 6:58 | 7:23 | 8:36 | 8:47 | 9:57 | 11:42 | 12:58 | 13:36 | 13:57 | 14:02 | 14:16 | 15:16 | 15:57 | 16:57 | | | | | | |
| - Vießling Bundesstraße | 6:10 | 7:00 | 7:25 | 8:37 | 8:48 | 9:58 | 11:43 | 13:00 | 13:38 | 13:59 | 14:04 | 14:17 | 15:17 | 15:58 | 16:58 | | | | | | |
| - Eissam am Jauerling Gh. Munk | 6:11 | 7:02 | 7:27 | 8:38 | 8:49 | 9:59 | 11:44 | 13:02 | 13:39 | 14:00 | 14:05 | 14:18 | 15:18 | 15:59 | 16:01 | 16:59 | | | | | |
| - Kapelle | 6:12 | 7:03 | 7:28 | 8:39 | 8:50 | 10:00 | 11:45 | 13:03 | 13:40 | 14:01 | 14:06 | 14:19 | 15:20 | 16:01 | 16:03 | 17:01 | | | | | |
| - Mühldorf Ledertal | 6:13 | 7:04 | 7:29 | 8:40 | 8:50 | 10:00 | 11:46 | 13:04 | 13:41 | 14:02 | 14:07 | 14:20 | 15:21 | 16:02 | 17:00 | | | | | | |
| - Ortsmitte | 6:13 | 7:04 | 7:29 | 8:40 | 8:51 | 10:01 | 11:47 | 13:06 | 13:42 | 14:03 | 14:08 | 14:21 | 15:22 | 16:03 | 17:01 | | | | | | |
| - Orzbach | 6:16 | 7:08 | 7:30 | 8:41 | 8:51 | 10:01 | 11:47 | 13:06 | 13:42 | 14:03 | 14:08 | 14:21 | 15:22 | 16:03 | 17:01 | | | | | | |
| - Orzbach Ortsmitte | 6:21 | 6:21 | 7:08 | 8:43 | 8:54 | 10:04 | 11:50 | 13:16 | 13:53 | 14:12 | 14:12 | 14:31 | 15:31 | 16:15 | 17:01 | | | | | | |
| - Revendorf Postamt | 6:26 | 7:16 | 7:48 | | | | 12:05 | 13:23 | 14:01 | 14:16 | 14:21 | | | | | | | | | | |
| - Feistritz | 6:33 | 7:19 | | | | | 12:14 | 13:26 | 14:03 | 14:21 | | | | | | | | | | | |
| - Heiligenblut | 6:34 | 7:20 | | | | | 12:15 | 13:27 | 14:04 | 14:22 | | | | | | | | | | | |
| - Am Schuß | | | 7:25 | | | | 12:20 | 13:31 | 14:08 | 14:27 | | | | | | | | | | | |

| Linie | Samstag | | | | | Sonn- und Feiertag | | | | |
|----------------------------------|---------|-------|-------|-------|-----|--------------------|-------|-------|-------|-----|
| | WL5 | WL5 | 204 | k | WL5 | WL1 | WL5 | WL5 | WL5 | WL5 |
| Kursnummer | 105 | 202 | 204 | k | 206 | 105 | 302 | 304 | 306 | k |
| Verkehrshinweis | | | | | | | | | | |
| Spitz/Donau Rollfähre | 8:30 | 11:00 | 14:00 | 17:00 | | 8:30 | 11:00 | 14:00 | 17:00 | k |
| - Hinterhaus | 8:32 | 11:02 | 14:02 | 17:02 | | 8:32 | 11:02 | 14:02 | 17:02 | k |
| - Laaben bei Spitz Gh. Neue Welt | 8:33 | 11:03 | 14:03 | 17:03 | | 8:33 | 11:03 | 14:03 | 17:03 | k |
| - Ortsmitte | 8:34 | 11:04 | 14:04 | 17:04 | | 8:34 | 11:04 | 14:04 | 17:04 | k |
| - Gut am Steg Zornberg | 8:35 | 11:05 | 14:05 | 17:05 | | 8:35 | 11:05 | 14:05 | 17:05 | k |
| - Turmhausbrücke | 8:36 | 11:06 | 14:06 | 17:06 | | 8:36 | 11:06 | 14:06 | 17:06 | k |
| - Vießling Bundesstraße | 8:37 | 11:07 | 14:07 | 17:07 | | 8:37 | 11:07 | 14:07 | 17:07 | k |
| - Eissam am Jauerling Gh. Munk | 8:38 | 11:08 | 14:08 | 17:08 | | 8:38 | 11:08 | 14:08 | 17:08 | k |
| - Kapelle | 8:39 | 11:09 | 14:09 | 17:09 | | 8:39 | 11:09 | 14:09 | 17:09 | k |
| - Mühldorf Ledertal | 8:40 | 11:10 | 14:10 | 17:10 | | 8:40 | 11:10 | 14:10 | 17:10 | k |
| - Ortsmitte | 8:41 | 11:11 | 14:11 | 17:11 | | 8:41 | 11:11 | 14:11 | 17:11 | k |
| - Orzbach Ortsmitte | 8:43 | | | | | 8:43 | | | | k |

ZEICHENERKLÄRUNG: ▲ = an Schultagen
 △ = an schulfreien Tagen

k1 = Dienstag bis Freitag
 t1 = Montag

k = Kleinbus max. 8 Personen
 ZR = Kurs fährt nach Pöggstall
 ZQ = Kurs fährt nach Orzbach
 ▲ = hält nur zum Aussteigen



WL6 Emmersdorf/Donau - Melk

Betreiber: ÖBB-Postbus GmbH, Kundeninformation Tel.: 05 1717, Alle Angaben ohne Gewähr

| Kursnummer | Mo-Fr | | Samstag | | SoFei | |
|--------------------------|------------|------------|-----------|-----------|-----------|-----------|
| | 601 | 607 | 603 | 609 | 605 | 611 |
| Verkehrshinweis | eok | eok | b7 | b7 | b8 | b8 |
| Emmersdorf/Donau Bahnhof | 11.25 | 17.35 | 11.25 | 17.35 | 11.15 | 17.35 |
| Melk Kremser Straße | 11.32 | 17.42 | 11.32 | 17.42 | 11.32 | 17.42 |
| - Prinzstraße | 11.33 | 17.43 | 11.33 | 17.43 | 11.33 | 17.43 |
| - Bahnhof | 11.35 | 17.45 | 11.35 | 17.45 | 11.35 | 17.45 |

ZEICHENERKLÄRUNG: **b7** = vom 31.3. bis 27.10.2018 **b8** = vom 1.4. bis 28.10.2018 **eo** = vom 2.7. bis 28.9.2018 **k** = Kleinbus max. 8 Personen



WL6 Melk - Emmersdorf/Donau

Betreiber: ÖBB-Postbus GmbH, Kundeninformation Tel.: 05 1717, Alle Angaben ohne Gewähr

| Kursnummer | Mo-Fr | | Samstag | | SoFei | |
|--------------------------|------------|------------|-----------|-----------|-----------|-----------|
| | 602 | 608 | 604 | 610 | 606 | 612 |
| Verkehrshinweis | eok | eok | b7 | b7 | b8 | b8 |
| Melk Bahnhof | 11.15 | 17.25 | 11.15 | 17.25 | 11.15 | 17.25 |
| - Prinzstraße | 11.16 | 17.26 | 11.16 | 17.26 | 11.16 | 17.26 |
| - Kremser Straße | 11.17 | 17.27 | 11.17 | 17.27 | 11.17 | 17.27 |
| Emmersdorf/Donau Bahnhof | 11.25 | 17.35 | 11.25 | 17.35 | 11.25 | 17.35 |

ZEICHENERKLÄRUNG: **b7** = vom 31.3. bis 27.10.2018 **b8** = vom 1.4. bis 28.10.2018 **eo** = vom 2.7. bis 28.9.2018 **k** = Kleinbus max. 8 Personen



WL7 Spitz/Donau - Jauerling - Mühldorf - Spitz/Donau



Betreiber: W-T Bernhardt GmbH, 3620 Spitz/Donau, Laaben 1A, Tel.: 02713/2222. Alle Angaben ohne Gewähr

| Kursnummer | Samstag | | SoFei | |
|---------------------------------|---------|-------|-------|-------|
| | 201 | 203 | 301 | 303 |
| Verkehrshinweis | zd | zd | zd | zd |
| Spitz/Donau Bahnhof | 10:54 | 13:54 | 10:54 | 13:54 |
| - Rollfähre | 10:55 | 13:55 | 10:55 | 13:55 |
| - Hintertaus | 10:56 | 13:56 | 10:56 | 13:56 |
| Laaben bei Spitz Ortsmitte | 10:58 | 13:58 | 10:58 | 13:58 |
| Banking Ost | 11:06 | 14:06 | 11:06 | 14:06 |
| - Mündorf am Jauerling Ort | 11:10 | 14:10 | 11:10 | 14:10 |
| - Nersdorf am Jauerling Ort | 11:12 | 14:12 | 11:12 | 14:12 |
| - Wiesmannsreith Abzw. Ort | 11:17 | 14:17 | 11:17 | 14:17 |
| Maria Laach Abzw. Gießhübl | 11:18 | 14:18 | 11:18 | 14:18 |
| Litzendorf Abzw. | 11:21 | 14:21 | 11:21 | 14:21 |
| Maria Laach Zeifling | 11:22 | 14:22 | 11:22 | 14:22 |
| - Ortsmitte | 11:23 | 14:23 | 11:23 | 14:23 |
| Friedersdorf/Ma Laach Abzw. Ort | 11:25 | 14:25 | 11:25 | 14:25 |
| Litzendorf Abzw. Ort | 11:26 | 14:26 | 11:26 | 14:26 |
| Felbring Gh. Merkl | 11:27 | 14:27 | 11:27 | 14:27 |
| Schallamersdorf Bundesstraße | 11:32 | 14:32 | 11:32 | 14:32 |
| Emmersdorf/Donau Bahnhof | 11:36 | 14:36 | 11:36 | 14:36 |
| - Ortsmitte | 11:38 | 14:38 | 11:38 | 14:38 |
| - Seegarten | 11:39 | 14:39 | 11:39 | 14:39 |
| Überregg Schloss | 11:41 | 14:41 | 11:41 | 14:41 |
| Weitenregg Gh. Gruber | 11:45 | 14:45 | 11:45 | 14:45 |
| Mühlbach | 11:46 | 14:46 | 11:46 | 14:46 |
| Eiental Ort | 11:49 | 14:49 | 11:49 | 14:49 |
| Weiten Postamt | 11:56 | 14:56 | 11:56 | 14:56 |
| Am Schuß | 11:58 | 14:58 | 11:58 | 14:58 |
| Raxendorf Heiligenblut | 12:02 | 15:02 | 12:02 | 15:02 |
| - Feistriz | 12:03 | 15:03 | 12:03 | 15:03 |
| - Postamt | 12:06 | 15:06 | 12:06 | 15:06 |
| Zerning Ortszufahrt | 12:10 | 15:10 | 12:10 | 15:10 |
| Trandorf Ortsmitte | 12:14 | 15:14 | 12:14 | 15:14 |
| Mühldorf Ortsmitte | 12:19 | 15:19 | 12:19 | 15:19 |
| - Ledertal | 12:20 | 15:20 | 12:20 | 15:20 |
| Eisam am Jauerling Kapelle | 12:21 | 15:21 | 12:21 | 15:21 |
| - Gh. Munk | 12:22 | 15:22 | 12:22 | 15:22 |
| Vielfling Bundesstraße | 12:23 | 15:23 | 12:23 | 15:23 |
| Gut am Steg Turmhausbrücke | 12:25 | 15:24 | 12:25 | 15:24 |
| - Zornberg | 12:25 | 15:25 | 12:25 | 15:25 |

| | | | | |
|----------------------------|-------|-------|-------|-------|
| Laaben bei Spitz Ortsmitte | 12:26 | 15:26 | 12:26 | 15:26 |
| - Gh. Neue Welt | 12:27 | 15:27 | 12:27 | 15:27 |
| Spitz/Donau Hintertaus | 12:28 | 15:28 | 12:28 | 15:28 |
| - Bahnhof | 12:30 | 15:30 | 12:30 | 15:30 |

ZEICHENERKLÄRUNG: **zd**= vom 24.3. bis 28.10.2018 ☺ = Rufbus: Tel. 0810 810 278, Fahrtanmeldung bis 60 Min vor Abfahrt



WL7 Spitz/Donau - Mühldorf - Jauerling - Spitz/Donau



Betreiber: W-T Bernhardt GmbH, 3620 Spitz/Donau, Laaben 1A, Tel.: 02713/2222. Alle Angaben ohne Gewähr

| Kursnummer | Samstag | | SoFei | |
|---------------------------------|---------|-------|-------|-------|
| | 202 | 204 | 302 | 304 |
| Verkehrshinweis | zdf | zdf | zdf | zdf |
| Spitz/Donau Bahnhof | | 16.24 | | 16.24 |
| - Hinterhaus | | 16.26 | | 16.26 |
| Laaben bei Spitz Gh. Neue Welt | | 16.27 | | 16.27 |
| - Ortsmitte | | 16.28 | | 16.28 |
| Gut am Steg Zornberg | | 16.29 | | 16.29 |
| Maria Spitzkerke | | 16.30 | | 16.30 |
| Vieflin Bundesstraße | | 16.31 | | 16.31 |
| Elsam am Jauerling Gh. Munk | | 16.32 | | 16.32 |
| - Kapelle | | 16.33 | | 16.33 |
| Mühldorf Ledertal | | 16.34 | | 16.34 |
| - Ortsmitte | 9.15 | 16.35 | 9.15 | 16.35 |
| Trandorf Ortsmitte | 9.20 | 16.40 | 9.20 | 16.40 |
| Zinning Ortszufahrt | 9.24 | 16.44 | 9.24 | 16.44 |
| Raxendorf Postamt | 9.28 | 16.48 | 9.28 | 16.48 |
| - Feistritz | 9.30 | 16.50 | 9.30 | 16.50 |
| - Heiligenblut | 9.31 | 16.51 | 9.31 | 16.51 |
| Am Schuß | 9.35 | 16.55 | 9.35 | 16.55 |
| Weiten Postamt | 9.37 | 16.57 | 9.37 | 16.57 |
| Elental Ort | 9.45 | 17.05 | 9.45 | 17.05 |
| Walten Fabrik | 9.49 | 17.09 | 9.49 | 17.09 |
| Waltenegg Gh. Gruber | 9.56 | 17.12 | 9.56 | 17.12 |
| Waltenegg Schloss | 9.58 | 17.14 | 9.58 | 17.14 |
| Emsersdorf/Donau Seegarten | 9.54 | 17.14 | 9.54 | 17.14 |
| - Ortsmitte | 9.55 | 17.15 | 9.55 | 17.15 |
| - Bahnhof | 9.57 | 17.17 | 9.57 | 17.17 |
| Schallhammersdorf Bundesstraße | 10.01 | 17.21 | 10.01 | 17.21 |
| Felbring Gh. Merkl | 10.09 | 17.29 | 10.09 | 17.29 |
| Loitzendorf Abzw. Ort | 10.11 | 17.31 | 10.11 | 17.31 |
| Friedersdorf/Ma Laach Abzw. Ort | 10.12 | 17.32 | 10.12 | 17.32 |
| Maria Laach Ortsmitte | 10.14 | 17.34 | 10.14 | 17.34 |
| - Zeifling | 10.15 | 17.35 | 10.15 | 17.35 |
| Litzendorf Abzw. | 10.16 | 17.36 | 10.16 | 17.36 |
| Maria Laach Abzw. Gießhübl | 10.19 | 17.39 | 10.19 | 17.39 |
| Wiesmannsreith Abzw. Ort | 10.20 | 17.40 | 10.20 | 17.40 |
| Oberndorf/Jauerl Naturparkhaus | 10.25 | 17.45 | 10.25 | 17.45 |
| Ort | 10.26 | 17.46 | 10.26 | 17.46 |
| Benking Ost | 10.28 | 17.48 | 10.28 | 17.48 |

| | | | | |
|----------------------------|-------|-------|-------|-------|
| Laaben bei Spitz Ortsmitte | 10.37 | 17.57 | 10.37 | 17.57 |
| Spitz/Donau Hinterhaus | 10.38 | 17.58 | 10.38 | 17.58 |
| - Bahnhof | 10.40 | 18.00 | 10.40 | 18.00 |

ZEICHENERKLÄRUNG: zdf = vom 24.3. bis 28.10.2018 ☺ = Rufbus. Tel. 0810 810 278, Fahrplanmeldung bis 60 Min vor Abfahrt

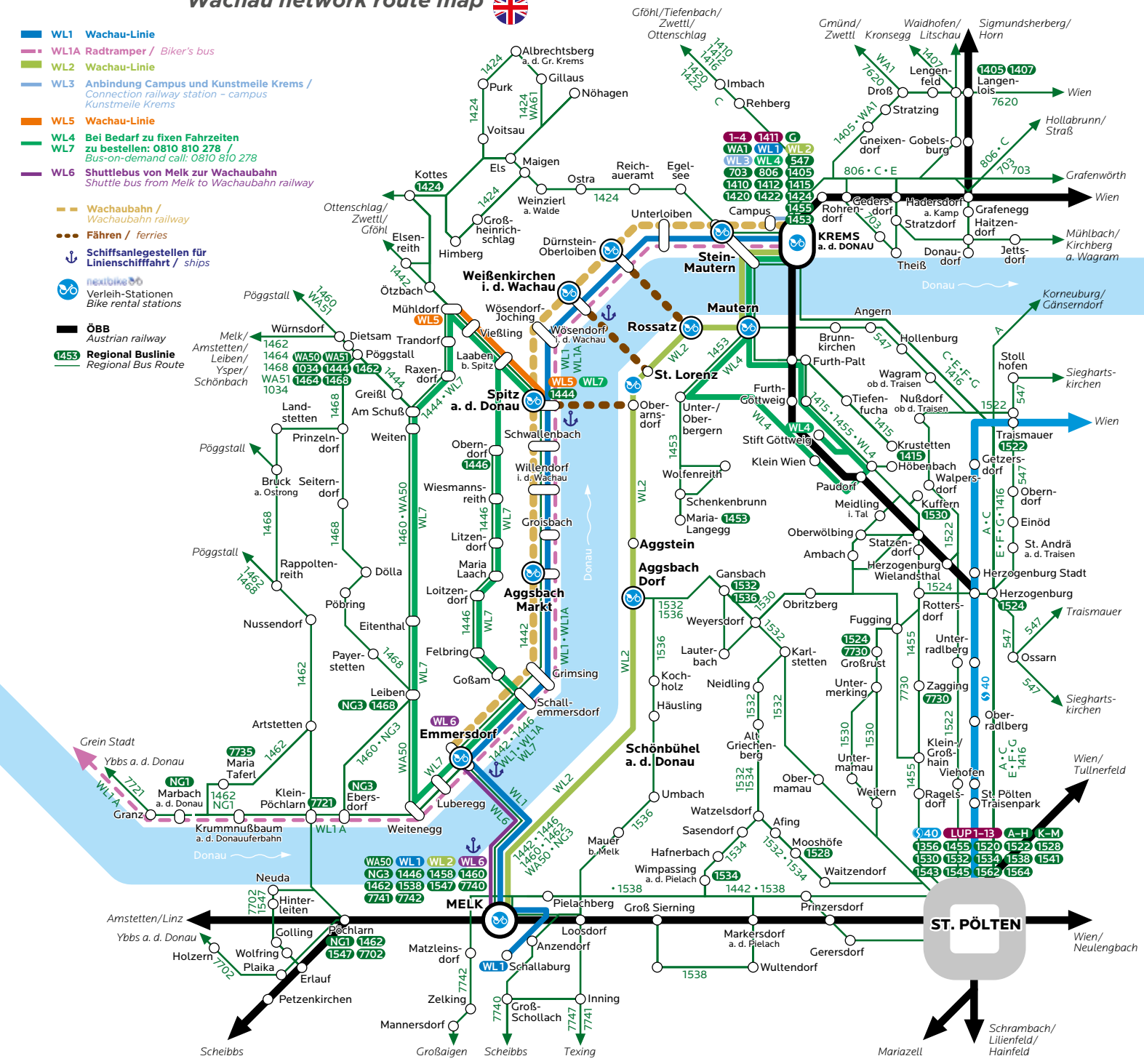
Verkehrslinienplan Wachau Wachau network route map



- **WL1 Wachau-Linie**
- **WL1A Radtramper / Biker's bus**
- **WL2 Wachau-Linie**
- **WL3 Anbindung Campus und Kunstmeile Krems / Connection railway station - campus Kunstmeile Krems**
- **WL5 Wachau-Linie**
- **WL4 Bei Bedarf zu fixen Fahrzeiten zu bestellen: 0810 810 278 / Bus-on-demand call: 0810 810 278**
- **WL6 Shuttlebus von Melk zur Wachaubahn Shuttle bus from Melk to Wachaubahn railway**

- - - **Wachaubahn / Wachaubahn railway**
- - - **Fähren / ferries**
- Schiffsanlegestellen für Linienschifffahrt / ships**
- nextbike**
- Verleih-Stationen Bike rental stations**

- **ÖBB Austrian railway**
- **1453 Regional Buslinie Regional Bus Route**



MELK

| | | | |
|------|------|------|------|
| WA50 | WL1 | WL2 | WL6 |
| NG3 | 1446 | 1458 | 1460 |
| 1462 | 1538 | 1547 | 7740 |
| 7741 | 7742 | | |

KREMS a. d. DONAU

| | | |
|------|------|------|
| 1-4 | 1411 | G |
| WA1 | WL1 | WL2 |
| 703 | 806 | 1405 |
| 1410 | 1412 | 1415 |
| 1420 | 1422 | 1424 |
| 1455 | 1453 | |

ST. PÖLTEN

| | | | |
|------|---------|------|------|
| 40 | LUP1-13 | A-H | K-M |
| 1356 | 1455 | 1520 | 1522 |
| 1530 | 1532 | 1534 | 1538 |
| 1543 | 1545 | 1562 | 1564 |

Fahrplanscheck

Infos zu Fahrplan, Tickets und Preisen erhalten Sie unter **0800 22 23 24**. Tagesaktuelle Fahrpläne stehen auf **www.vor.at** zum Download bereit. Mit der **VOR AnachB App** hat man alle Verbindungen auch unterwegs immer bei der Hand. Gerne schicken wir Ihnen die aktuellen Fahrpläne Ihrer Wunschverbindungen auch per Post oder E-Mail zu. Einfach Liniennummer oder Start- und Zielort auf der Rückseite eintragen und abschicken!



www.vor.at



0800 22 23 24



VOR ServiceCenter
Wien Westbahnhof



VOR AnachB App



VOR
DER VERKEHRSVERBUND

Ihre Verbindungen in Wien, NÖ und BGLD

Bitte geben Sie bis zu drei Liniennummern oder Start- und Zielorte (inkl. Haltestelle oder Adresse) an:

1

2

3

Name

Straße/Nummer

Ort/PLZ

Telefon

E-Mail

Porto beim
Empfänger
einheben

Antwortsendung

Verkehrsverbund Ost-Region
(VOR) Gesellschaft m.b.H.
Europaplatz 3/3
1150 Wien

VOR Info & Services



www.vor.at

Informationen zu Tickets und Preisen, Fahrplanauskünfte und alle Fahrpläne zum kostenlosen Download.



info@vor.at

Bei Fragen zum Öffentlichen Verkehr sowie individuelle Fahrplanauskünfte und Preisberatung.



VOR-Hotline: 0800 22 23 24

Beratung über Fahrplan, Tickets und Preise. Mo - Fr (werktags) von 7 - 20 Uhr, Sa (werktags) von 7 - 14 Uhr.



VOR-ServiceCenter

Persönliche Beratung zu Mobilität in Wien, NÖ und BGLD in der BahnhofCity Wien Westbahnhof. Mo - Fr (werktags) von 8 - 18 Uhr.



VOR AnachB App

Der kostenlose, österreichweite Routenplaner für Öffis, Fahrrad, zu Fuß und Auto als App für Android und iOS.



shop.vor.at

Tickets für Wien, NÖ und BGLD bequem online kaufen.

Impressum: Medieninhaber & Herausgeber:
Verkehrsverbund Ost-Region (VOR) Gesellschaft m.b.H.,
Europaplatz 3/3, A-1150 Wien, www.vor.at
Druck: agensketterl Druckerei GmbH, 2540 Bad Vöslau
Irrtümer, Satz- bzw. Druckfehler und Änderungen
vorbehalten. Stand: Februar 2018

