


# Donau Schiffsstationen *Danube Ship Stations*



Bei Freunden erster Klasse ankommen  
*Arrive in style to a friendly welcome*





## ZUVERLÄSSIG. PERSÖNLICH. NACHHALTIG.

---

Wir sind ein privates **Familienunternehmen**, das **seit 1996** aus eigenen wirtschaftlichen Mitteln gepflegte Anlegestellen entlang der Donau betreibt und diese der Personenschifffahrt, den Gemeinden und touristischen Betrieben zur Verfügung stellt.

Wir stehen für **Sicherheit, Zuverlässigkeit**, top gepflegte Anlegestellen, persönliche Betreuung und **höchste Qualität** in allen Dienstleistungen. Bewusst achten wir auf den nachhaltigen Umgang mit naturgegebenen Ressourcen sowie Wertschätzung und Fairness gegenüber unseren Mitarbeitern.

Wir möchten unsere Schiffsgäste mit strahlenden Anlegestellen empfangen und Lust darauf machen, das Land mit seinen vielfältigen Sehenswürdigkeiten kennen zu lernen. Als gesundes Unternehmen wollen wir uns weiterentwickeln, zum Wohle der Gäste, der Destinationen und der Schifffahrtsunternehmen.

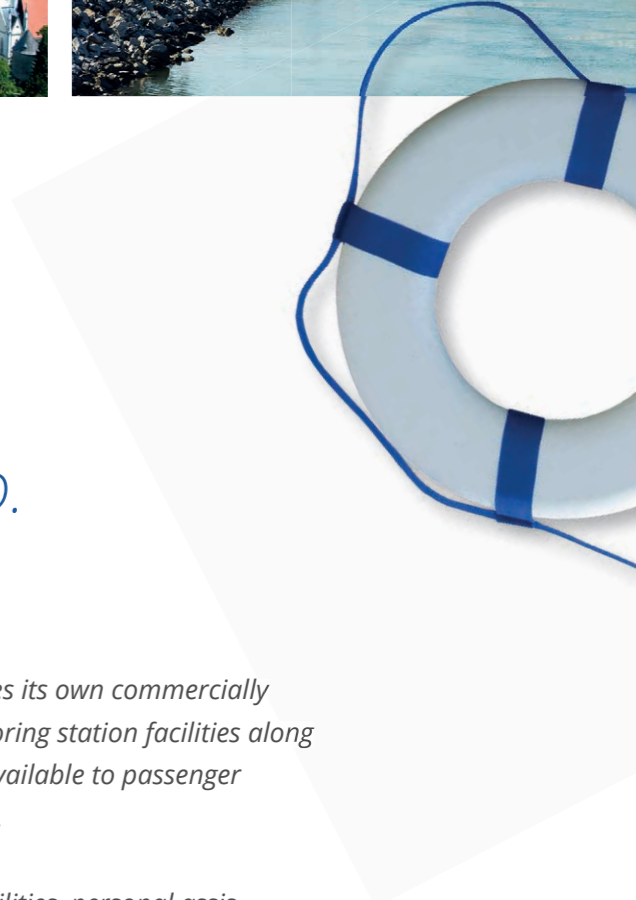
## RELIABLE. PERSONALLY. SUSTAINED.

---

We are a privately owned **family business** that raises its own commercially generated funding and manages well-cared-for mooring station facilities along the Danube. We have been making these facilities available to passenger boats, local towns and tourist operators **since 1996**.

We stand for **safety, reliability**, well-maintained facilities, personal assistance and **excellence** in all areas of **service provision**. We make conscious efforts to guarantee sustainable practices as regards natural resources, and encourage respectful and fair treatment of - and by - our employees.

We aim to greet our guests with pristine facilities and foster the desire to explore the surrounding areas and their many attractions and sights. We run a healthy business with the intention of achieving continual development for the benefit of our guests, the towns along the routes and the various shipping operators. Danube Stations – Arrive in style to a friendly welcome!





# DIE ANLEGESTELLEN THE STATIONS

Von Linz bis Budapest  
From Linz to Budapest



**LINZ - Nr 32**  
Stromkilometer: 2135,400  
Ufer: rechts  
Anlage: Ponton Donau Stationen  
*River marker km: 2135,400  
Bank: right  
Facilities: Pontoon Danube Stations*

**LINZ - Nr 1**  
Stromkilometer: 2134,610 - 2134,400  
Ufer: rechts  
Anlage: BRANDNER  
*River marker km: 2134,610 - 2134,400  
Bank: right  
Facilities: BRANDNER*

**WALLSEE/ ALTARM - Nr 2**  
Stromkilometer: 2093,606  
Ufer: rechts  
Anlage: BRANDNER  
*River marker km: 2093,606  
Bank: right  
Facilities: BRANDNER*

**GREIN - Nr 3**  
Stromkilometer: 2079,195  
Ufer: links  
Anlage: BRANDNER  
*River marker km: 2079,195  
Bank: left  
Facilities: BRANDNER*

**YBBS - Nr 4**  
Stromkilometer: 2058,750  
Ufer: rechts  
Anlage: Rohrponon Land NÖ  
*River marker km: 2058,750  
Bank: right  
Facilities: Pontoon - Lower Austria*

**MARBACH - Nr 5**  
Stromkilometer: 2049,475  
Ufer: links  
Anlage: Rohrponon Land NÖ  
*River marker km: 2049,475  
Bank: left  
Facilities: Pontoon - Lower Austria*

**PÖCHLARN - Nr 6**  
Stromkilometer: 2044,545  
Ufer: rechts  
Anlage: Rohrponon Land NÖ  
*River marker km: 2044,545  
Bank: right  
Facilities: Pontoon - Lower Austria*

**MELK - Nr 35**  
Stromkilometer: 2036,425  
Ufer: rechts  
Anlage: DonauStationen  
*River marker km: 2036,425  
Bank: right  
Facilities: DanubeStations*

**MELK - Nr 7**  
Stromkilometer: 2036,229  
Ufer: rechts  
Anlage: Tankkahn Land NÖ  
*River marker km: 2036,229  
Bank: right  
Facilities: Tanker barge - Lower Austria*

**MELK - Nr 31**  
Stromkilometer: 2036,121  
Ufer: rechts  
Anlage: BRANDNER  
*River marker km: 2036,121  
Bank: right  
Facilities: BRANDNER*

**MELK - Nr 8**  
Stromkilometer: 2035,984  
Ufer: rechts  
Anlage: BRANDNER  
*River marker km: 2035,984  
Bank: right  
Facilities: BRANDNER*

**MELK - Nr 9**  
Stromkilometer: 2035,793  
Ufer: rechts  
Anlage: Rohrponon Land NÖ  
*River marker km: 2035,793  
Bank: right  
Facilities: Pontoon - Lower Austria*

**MELK / ALTARM - Nr 10**  
Stromkilometer: MA-km 0,350  
Ufer: rechts  
Anlage: Rohrponon Land NÖ  
*River marker km: MA-km 0,350  
Bank: right  
Facilities: Pontoon - Lower Austria*

**MELK / ALTARM - Nr 11**  
Stromkilometer: MA-km 0,285  
Ufer: rechts  
Anlage: BRANDNER  
*River marker km: MA-km 0,285  
Bank: right  
Facilities: BRANDNER*

**EMMERSDORF - Nr 12**  
Stromkilometer: 2036,100  
Ufer: links  
Anlage: BRANDNER  
*River marker km: 2036,100  
Bank: left  
Facilities: BRANDNER*

**EMMERSDORF - Nr 38**  
Stromkilometer: 2035,100  
Ufer: links  
Anlage: DonauStationen  
*River marker km: 2035,100  
Bank: left  
Facilities: DanubeStations*

**AGGSBACH-DORF - Nr 13**  
Stromkilometer: 2027,567  
Ufer: rechts  
Anlage: Rohrponon Land NÖ  
*River marker km: 2027,567  
Bank: right  
Facilities: Pontoon - Lower Austria*

**SPITZ - Nr 15**  
Stromkilometer: 2019,243  
Ufer: links  
Anlage: BRANDNER  
*River marker km: 2019,243  
Bank: left  
Facilities: BRANDNER*

**SPITZ - Nr 16**  
Stromkilometer: 2018,883  
Ufer: links  
Anlage: Rohrponon Land NÖ  
*River marker km: 2018,883  
Bank: left  
Facilities: Pontoon - Lower Austria*

**WEISSENKIRCHEN - Nr 17**  
Stromkilometer: 2013,430  
Ufer: links  
Anlage: Rohrponon Land NÖ  
*River marker km: 2013,430  
Bank: left  
Facilities: Pontoon - Lower Austria*

**WEISSENKIRCHEN - Nr 18**  
Stromkilometer: 2013,300  
Ufer: links  
Anlage: Rohrponon Land NÖ  
*River marker km: 2013,300  
Bank: left  
Facilities: Pontoon - Lower Austria*

**ROSSATZ - Nr 19**  
Stromkilometer: 2008,0 + 69  
Ufer: rechts  
Anlage: Rohrponon Land NÖ  
*River marker km: 2008,0 + 69  
Bank: right  
Facilities: Pontoon - Lower Austria*

**DÜRNSTEIN - Nr 20**  
Stromkilometer: 2008,905  
Ufer: links  
Anlage: Rohrponon Land NÖ  
*River marker km: 2008,905  
Bank: left  
Facilities: Pontoon - Lower Austria*

**DÜRNSTEIN - Nr 21**  
Stromkilometer: 2008,300 - 2008,100  
Ufer: links  
Anlage: Rohrponon Land NÖ  
*River marker km: 2008,300 - 2008,100  
Bank: left  
Facilities: Pontoon - Lower Austria*

**DÜRNSTEIN - Nr 22**  
Stromkilometer: 2008,100 - 2007,800 + 53  
Ufer: links  
Anlage: BRANDNER  
*River marker km: 2008,100 - 2007,800 + 53  
Bank: left  
Facilities: BRANDNER*

**KREMS - Nr 33**  
Stromkilometer: 2002,820  
Ufer: links  
Anlage: Tankkahn Donau Stationen  
*River marker km: 2002,820  
Bank: left  
Facilities: Tanker barge DanubeStations*

**KREMS - Nr 23**  
Stromkilometer: 2002,614  
Ufer: links  
Anlage: Rohrponon Land NÖ  
*River marker km: 2002,614  
Bank: left  
Facilities: Pontoon - Lower Austria*

**KREMS - Nr 24**  
Stromkilometer: 2002,453  
Ufer: links  
Anlage: Barge BRANDNER  
*River marker km: 2002,453  
Bank: left  
Facilities: Barge BRANDNER*

**KREMS - Nr 25**  
Stromkilometer: 2002,272  
Ufer: links  
Anlage: BRANDNER  
*River marker km: 2002,272  
Bank: left  
Facilities: BRANDNER*

**TULLN - Nr 26**  
Stromkilometer: 1963,952  
Ufer: rechts  
Anlage: Rohrponon Land NÖ  
*River marker km: 1963,952  
Bank: right  
Facilities: Pontoon - Lower Austria*

**WIEN/NUSSDORF - Nr 29**  
Stromkilometer: 1934,425  
Ufer: rechts  
Anlage: BRANDNER  
*River marker km: 1934,425  
Bank: right  
Facilities: BRANDNER*

**WIEN/NUSSDORF - Nr 34**  
Stromkilometer: 1934,300  
Ufer: rechts  
Anlage: Rohrponon BRANDNER  
*River marker km: 1934,300  
Bank: right  
Facilities: Pontoon BRANDNER*

**HAINBURG - Nr 30**  
Stromkilometer: 1883,850  
Ufer: rechts  
Anlage: Rohrponon Land NÖ  
*River marker km: 1883,850  
Bank: right  
Facilities: Pontoon - Lower Austria*

**BUDAPEST - Nr 36**  
Stromkilometer: 1643,580  
Ufer: rechts  
Anlage: DonauStationen Rohrponon  
*River marker km: 1643,580  
Bank: right  
Facilities: Pontoon Danube Stations*

**BUDAPEST - Nr 37**  
Stromkilometer: 1643,280  
Ufer: rechts  
Anlage: DonauStationen Rohrponon  
*River marker km: 1643,280  
Bank: right  
Facilities: Pontoon Danube Stations*



„Die unzähligen BRANDNER Anlegestellen entlang der Donau haben beste Lage und sind immer in **sehr gepflegtem** und **sauberen Zustand**. Sie ermöglichen unseren Schiffen rasches Anlegen und unseren Gästen ein komfortables Ein- und Aussteigen, was sehr zum Urlaubsgenuss aller unserer Passagiere beiträgt.“

AMA Waterways  
Rudi Schreiner President / Co-Owner

„Die Liegestellen der DonauStation sind die **Eingangstüren zu Städten**, Gemeinden an der Donau und zu Ihren Menschen. Nur durch das gut ausgebaute Netz, dieser Infrastruktur der DonauStation BRANDNER, ist die Wachau in dieser Form erlebniswert.“

Viking River Cruises AG  
Thomas Bogler / Vice President Nautic & Technic

*“The countless BRANDNER jetties and facilities along the Danube are situated in premium locations and are always **very clean, tidy and well maintained**. They allow us to dock very quickly and enable our passengers to board and disembark quickly and easily, thus contributing significantly to a positive holiday experience.”*

AMA Waterways  
Rudi Schreiner President / Co-Owner

*“The DanubeStation facilities are the **gates to towns, cities, communities and individuals** along the banks of the Danube. It is this well-developed network of destinations and the facilities provided by BRANDNER'S Danube Stations that make Wachau so well worth visiting in this form.”*

Viking River Cruises AG  
Thomas Bogler / Vice President Nautic & Technic



## EIN FLUSS. EINE FAMILIE. EINE LEIDENSCHAFT.

Seit Generationen engagiert sich die Familie BRANDNER für die Arbeit mit und auf der Donau. Die innige **Verbundenheit** mit dem **Fluss** und der nachhaltige Umgang mit naturgegebenen Ressourcen sind seit Beginn der Familienüberlieferungen im **Jahre 1776** bis heute Grundlage der Firmenphilosophie. Aus der Not, diverse Anlegestellen, die in staatlicher Verfügungsmacht waren, nicht anfahren zu dürfen, wurde eine Tugend gemacht.

BRANDNER nutzte das im Familienunternehmen gebundene **nautische Know How** und begann im Jahre 1996 eigene, optisch gefällige und **technisch ausgereifte Anlegestellen** zu bauen. Eine völlig neue Qualität von An- und Ablegestationen für die Personenschiffahrt war geboren – und auch der Grundstein für ein neues Geschäftsfeld: der Betrieb von Schiffsanlegestellen.

## ONE RIVER. ONE FAMILY. ONE PASSION.

*For gene BRANDNER family has been passionately involved in work with and on the Danube. The intimate **bonds** with the **river** and the ecologically sustainable approach to the use of natural resources have been part of the company's philosophy since the family began to keep records in **1776**. What began very negatively was transformed into a positive. Several nationalised mooring stations were off limits to private shipping companies.*


*This caused BRANDNER to put their **nautical know-how** to good use when in 1996 they began to build their own attractive, **modernly equipped mooring facilities**. Passenger shipping now offered a whole new level of services and facilities for the embarkation and disembarkation of guests and the foundations were laid for a whole new business field: the operation of station stops.*






## KONTAKT CONTACT

 Donau Schiffsstationen GmbH  
A-3313 Wallsee  
Ufer 50

 +43 (0) 7433 2591

 +43 (0) 7433 2591-25

 [office@donaustationen.at](mailto:office@donaustationen.at)


 **Anfang April - Ende Oktober**  
*Start of April - End of October*

Mo - Do / *Mon - Thu*  
08.00 Uhr - 17.30 Uhr  
Fr/Fri 08.00 Uhr - 15.00 Uhr

**Anfang November - Ende März**  
*Start of November - End of March*

Mo - Do / *Mon - Thu*  
08.00 Uhr - 17.00 Uhr  
Fr/Fri 08.00 Uhr - 13.00 Uhr

## NOTFÄLLE EMERGENCIES

 +43 (0) 664 213 57 95  
+43 (0) 664 262 88 83

Fotos: Donau Schiffstationen GmbH, Viking River Cruises, Karin Hofbauer  
BRANDNER Schifffahrt, A'Rosa Flusschiff, AMA Waterways